

Standort

Nummer:	34.365.R	X Koordinate:	-47600.6
Gemeinde:	Hard	Y Koordinate:	260729.9
Zuständigkeit:	Hard	Grundstücksnummer:	91110-1707/2

Steher

Befestigung:	Bestehender Steher
Montagehöhe:	250
Steher DN:	Nicht Definiert
Steher L:	Nicht Definiert
Anmerkung zur Montage:	

Tafeln

Tafel 1

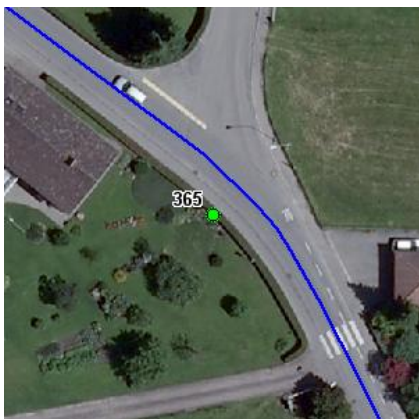
Größe: 200x400 Montageart: Fahne (zweiseitig)

Tafelnummer:	34.365.R1	Routen Pikto 1:	Nicht Definiert
Richtungspfeil:	Gerade	Routen Pikto 2:	Nicht Definiert

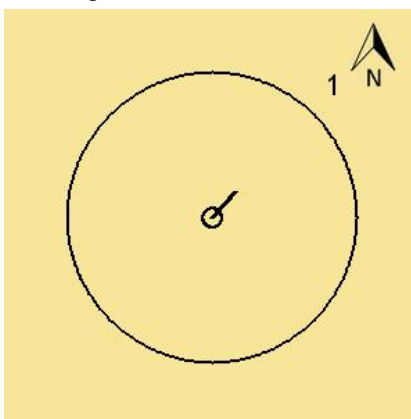
Anmerkung:

Montage

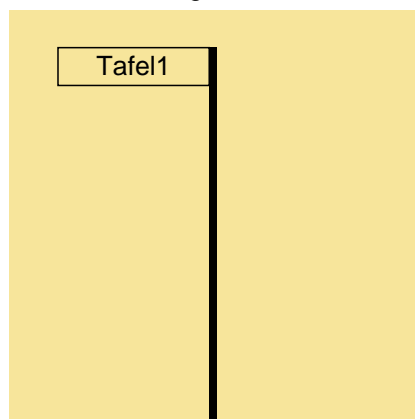
Lageskizze:



Montageskizze:



Tafelanordnung:



Befestigungsmaterial

Material	Stk.
----------	------

HKU-Lasche	1
------------	---

Montagedatum:	
Nachbestellung Datum:	
Unterschrift:	