

Standort

Nummer:	34.222.R	X Koordinate:	-49344.7
Gemeinde:	Hard	Y Koordinate:	260089.6
Zuständigkeit:	Hard	Grundstücksnummer:	91110-2667

Steher

Befestigung:	Bestehender Steher
Montagehöhe:	250
Steher DN:	Nicht Definiert
Steher L:	Nicht Definiert
Anmerkung zur Montage:	

Tafeln

Tafel 1

Größe: 200x400 Montageart: Fahne (zweiseitig)

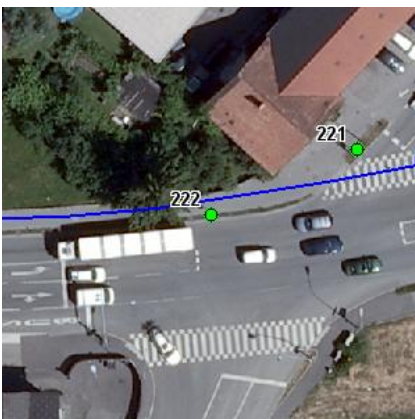
Tafelnummer:	34.222.R1	Routen Pikto 1:	1 - III Rhein Route
Richtungspfeil:	gebogen Links	Routen Pikto 2:	Nicht Definiert

Anmerkung:

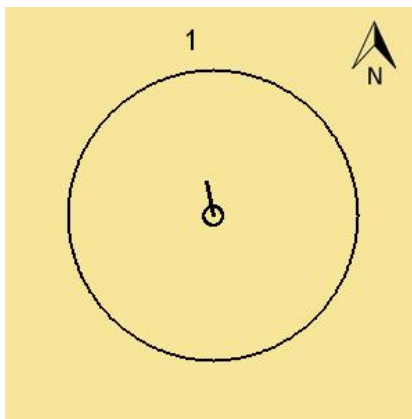
Rückseite Richtungspfeil "Gerade"

Montage

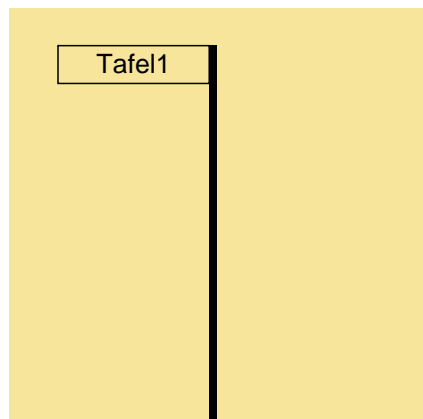
Lageskizze:



Montageskizze:



Tafelanordnung:



Befestigungsmaterial

Material	Stk.
----------	------

HKU-Lasche	1
------------	---

Montagedatum:	
Nachbestellung Datum:	
Unterschrift:	