

Standort

Nummer:	34.221.R	X Koordinate:	-49327.2
Gemeinde:	Hard	Y Koordinate:	260097.5
Zuständigkeit:	Hard	Grundstücksnummer:	91110-2541/1

Steher

Befestigung:	Bestehender Steher
Montagehöhe:	250
Steher DN:	Nicht Definiert
Steher L:	Nicht Definiert
Anmerkung zur Montage:	

Tafeln

Tafel 1

Größe: 400x200 Montageart: Fahne (zweiseitig)

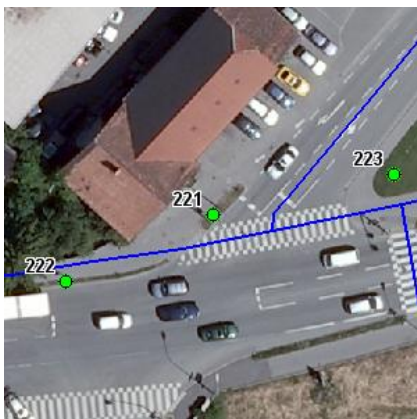
Tafelnummer:	34.221.R1	Routen Pikto 1:	1 - Ill Rhein Route
Richtungspfeil:	schräg Rechts	Routen Pikto 2:	Nicht Definiert

Anmerkung:

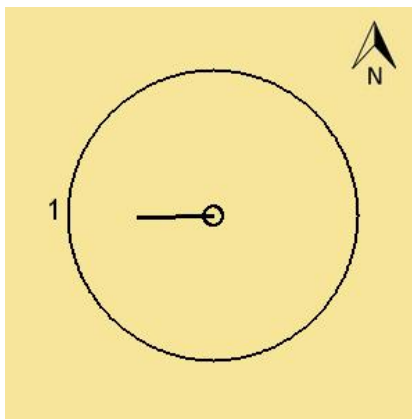
Rückseite Richtungspfeil "Rechts"

Montage

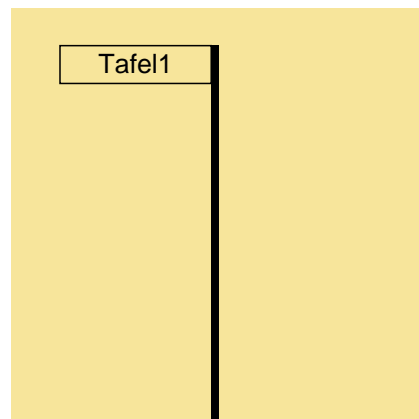
Lageskizze:



Montageskizze:



Tafelanordnung:



Befestigungsmaterial

Material	Stk.
----------	------

NOVAL I. SB	1
-------------	---

Montagedatum:	
Nachbestellung Datum:	
Unterschrift:	