

## Standort

Nummer:	34.218.R	X Koordinate:	-48540.8
Gemeinde:	Hard	Y Koordinate:	261312.1
Zuständigkeit:	Hard	Grundstücksnummer:	91110-326

## Steher

Befestigung:	Bestehender Steher
Montagehöhe:	250
Steher DN:	Nicht Definiert
Steher L:	Nicht Definiert
Anmerkung zur Montage:	

## Tafeln

### Tafel 1

Größe: 200x400 Montageart: Fahne (zweiseitig)

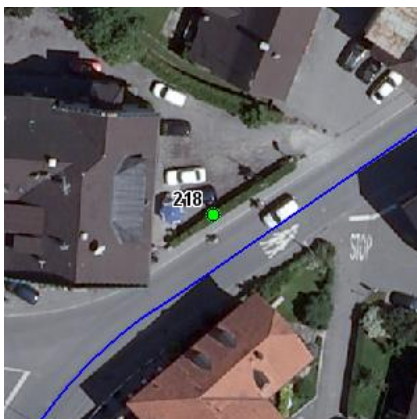
Tafelnummer:	34.218.R1	Routen Pikto 1:	1 - Ill Rhein Route
Richtungspfeil:	schräg Links	Routen Pikto 2:	Nicht Definiert

Anmerkung:

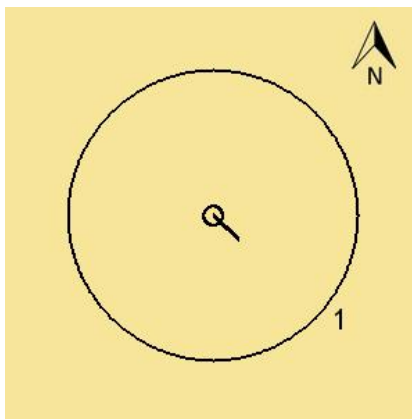
Rückseite Richtungspfeil "Gerade"

## Montage

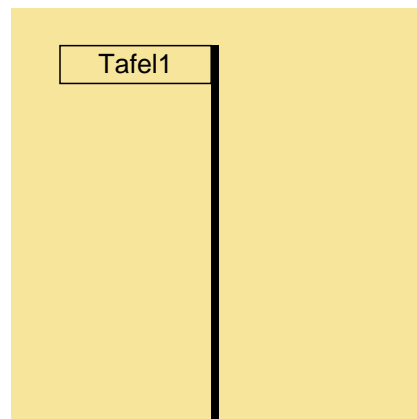
Lageskizze:



Montageskizze:



Tafelanordnung:



## Befestigungsmaterial

Material	Stk.
----------	------

HKU-Lasche	1
------------	---

Montagedatum:	
Nachbestellung Datum:	
Unterschrift:	