

Standort

Nummer:	34.208.R	X Koordinate:	-49613.25
Gemeinde:	Hard	Y Koordinate:	260105.34
Zuständigkeit:	Land	Grundstücksnummer:	91110-2673

Steher

Befestigung:	Neuer Steher
Montagehöhe:	250
Steher DN:	76mm
Steher L:	450cm
Anmerkung zur Montage:	

Tafeln

Tafel 1

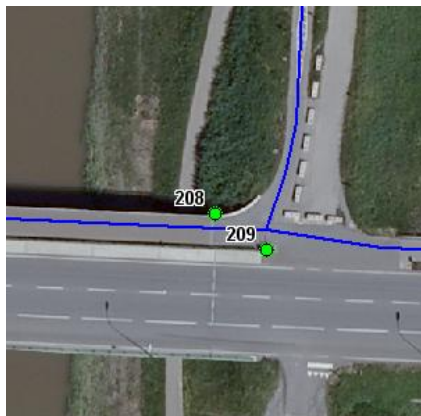
Größe: 900x200 Montageart: Fahne (zweiseitig)

Tafelnummer:	34.208.R1	Routen Pikto 1:	Bodenseeradweg
Richtungspfeil:	Rechts	Routen Pikto 2:	Nicht Definiert
Fernziel Text:	Lindau	Nahziel Text:	Bregenz
Fernziel Km:	18	Nahziel Km:	9,3
Fernziel Pikto 1 :	D	Nahziel Pikto 1 :	Nicht Definiert
Fernziel Pikto 2:	Nicht Definiert	Nahziel Pikto 2:	Nicht Definiert

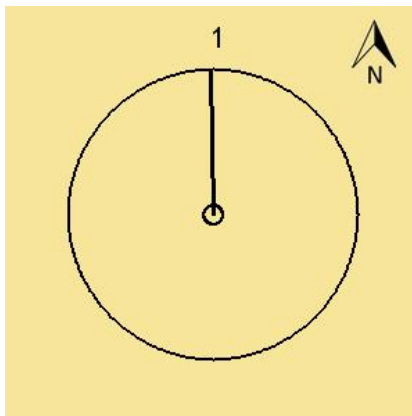
Anmerkung:

Montage

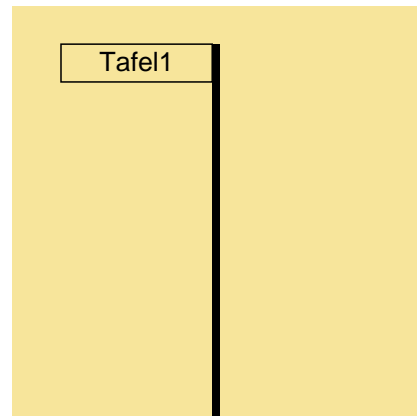
Lageskizze:



Montageskizze:



Tafelanordnung:



Befestigungsmaterial

Material	Stk.
NOVAL I. 76	1

Montagedatum:	
Nachbestellung Datum:	
Unterschrift:	