

Standort

Nummer:	34.138.R	X Koordinate:	-49307.5
Gemeinde:	Hard	Y Koordinate:	261705.3
Zuständigkeit:	Hard	Grundstücksnummer:	91110-2497/1

Steher

Befestigung:	Bestehender Steher
Montagehöhe:	250
Steher DN:	Nicht Definiert
Steher L:	Nicht Definiert
Anmerkung zur Montage:	

Tafeln

Tafel 1

Größe: 200x400 Montageart: Fahne (zweiseitig)

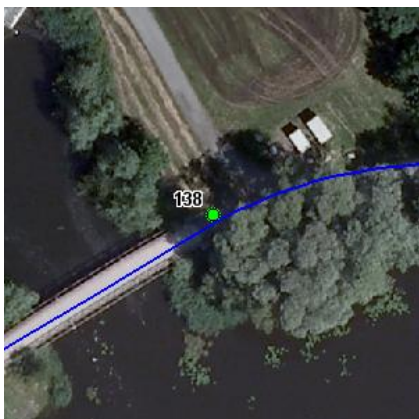
Tafelnummer:	34.138.R1	Routen Pikto 1:	Bodenseeradweg
Richtungspfeil:	Gerade	Routen Pikto 2:	Nicht Definiert

Anmerkung:

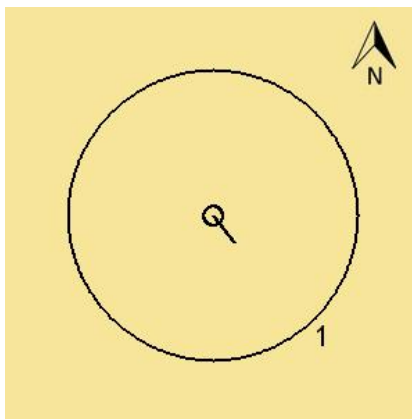
Rückseite Richtungspfeil "Gebogen Rechts"

Montage

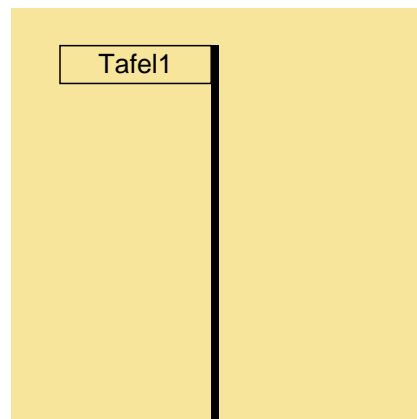
Lageskizze:



Montageskizze:



Tafelanordnung:



Befestigungsmaterial

Material	Stk.
----------	------

HKU-Lasche	1
------------	---

Montagedatum:	
Nachbestellung Datum:	
Unterschrift:	