

Standort

Nummer:	34.133.R	X Koordinate:	-48867.36
Gemeinde:	Hard	Y Koordinate:	261592.78
Zuständigkeit:	Hard	Grundstücksnummer:	91110-2498/1

Steher

Befestigung:	Neuer Steher
Montagehöhe:	175
Steher DN:	60mm
Steher L:	400cm
Anmerkung zur Montage:	zwischen "Vorrang geben" und "Halte- und Parkverbot"

Tafeln

Tafel 1

Größe: 200x400 Montageart: Fahne (zweiseitig)

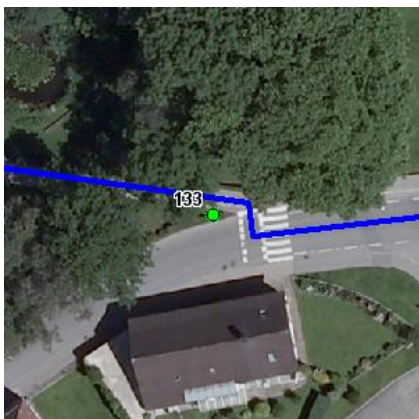
Tafelnummer:	34.133.R1	Routen Pikto 1:	Bodenseeradweg
Richtungspfeil:	Gerade	Routen Pikto 2:	Nicht Definiert

Anmerkung:

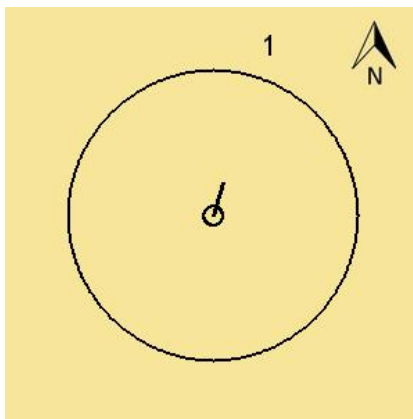
Rechte Seite = Rückseite "schräg Rechts"

Montage

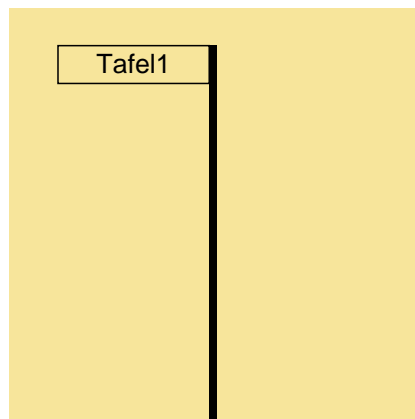
Lageskizze:



Montageskizze:



Tafelanordnung:



Befestigungsmaterial

Material	Stk.
----------	------

HKU-Lasche	1
------------	---

Montagedatum:	
Nachbestellung Datum:	
Unterschrift:	