Radverkehrswegweisung Standortblatt 34.132.R

Standort

Nummer:	34.132.R		X Koordinate:	-48563.7
Gemeinde:	Hard		Y Koordinate:	261701.8
Zuständigkeit:	Hard		Grundstücksnummer:	91110-2501/2

Steher

Befestigung:	Bestehender Steher
Montagehöhe:	250
Steher DN:	Nicht Definiert
Steher L:	Nicht Definiert
Anmerkung zur Montage:	

Tafeln

Tafel 1

Größe: 400x200 Montageart: Fahne (zweiseitig)

Tafelnummer:	34.132.R1		Routen Pikto 1:	Bodenseeradweg
Richtungspfeil:	Links		Routen Pikto 2:	Nicht Definiert

Anmerkung:

Tafel 2

Größe: 400x200 Montageart: Fahne (zweiseitig)

Tafelnummer:	34.132.R2		Routen Pikto 1:	Bodenseeradweg
Richtungspfeil:	Rechts		Routen Pikto 2:	Nicht Definiert

Anmerkung:

Radverkehrswegweisung Standortblatt 34.132.R

Montage

Lageskizze:

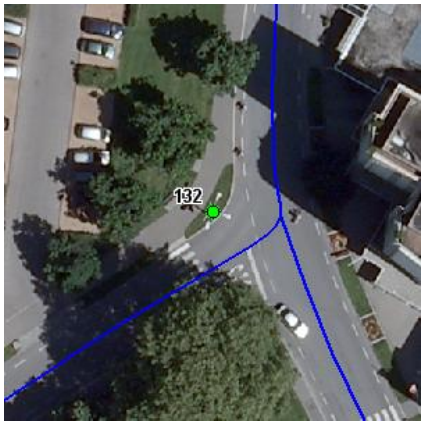

Montageskizze:

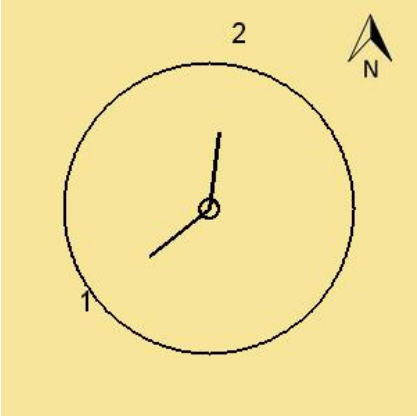

Tafelanordnung:

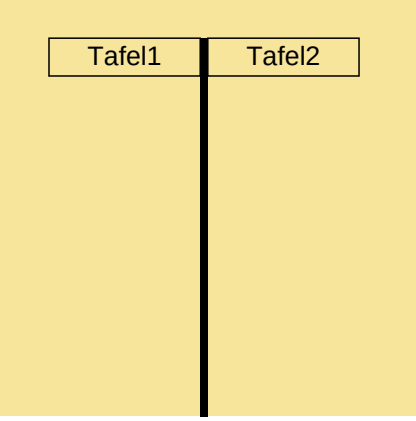

Befestigungsmaterial

Material	Stk.
NOVAL I. SB	2

Montagedatum:	
Nachbestellung Datum:	
Unterschrift:	