

## Standort

Nummer:	34.131.R	X Koordinate:	-48273.5
Gemeinde:	Hard	Y Koordinate:	262657.5
Zuständigkeit:	Hard	Grundstücksnummer:	91110-2489/1

## Steher

Befestigung:	Bestehender Steher
Montagehöhe:	250
Steher DN:	Nicht Definiert
Steher L:	Nicht Definiert
Anmerkung zur Montage:	

## Tafeln

### Tafel 1

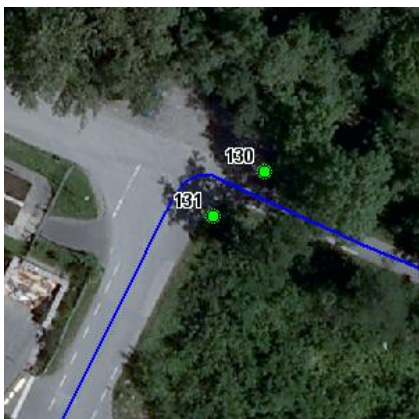
Größe: 400x200 Montageart: Portal (einseitig)

Tafelnummer:	34.131.R1	Routen Pikto 1:	Bodenseeradweg
Richtungspfeil:	Rechts	Routen Pikto 2:	Nicht Definiert

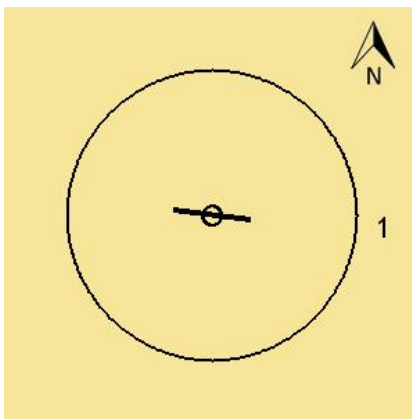
Anmerkung:

## Montage

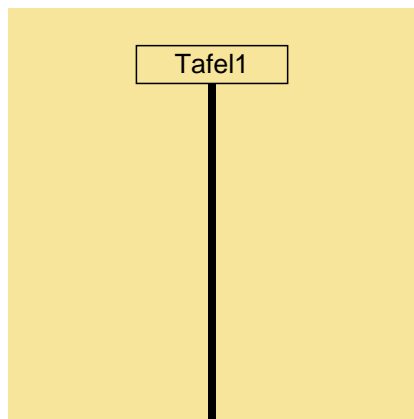
Lageskizze:



Montageskizze:



Tafelanordnung:



## Befestigungsmaterial

Material	Stk.
----------	------

AMB III	1
---------	---

Montagedatum:	
Nachbestellung Datum:	
Unterschrift:	