

Standort

Nummer:	34.130.R	X Koordinate:	-48267.3
Gemeinde:	Hard	Y Koordinate:	262662.8
Zuständigkeit:	Hard	Grundstücksnummer:	91110-2489/1

Steher

Befestigung:	Bestehender Steher
Montagehöhe:	250
Steher DN:	Nicht Definiert
Steher L:	Nicht Definiert
Anmerkung zur Montage:	

Tafeln

Tafel 1

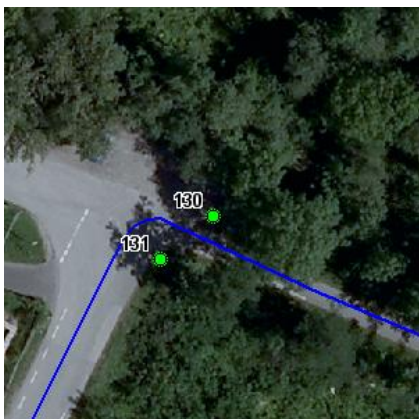
Größe: 400x200 Montageart: Portal (einseitig)

Tafelnummer:	34.130.R1	Routen Pikto 1:	Bodenseeradweg
Richtungspfeil:	Links	Routen Pikto 2:	Nicht Definiert

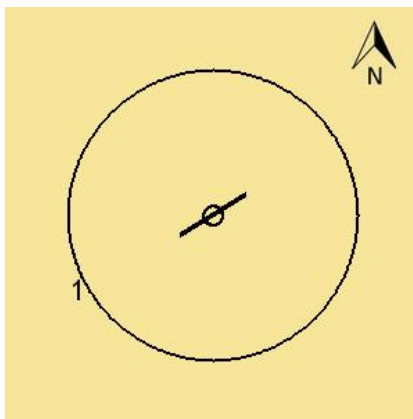
Anmerkung:

Montage

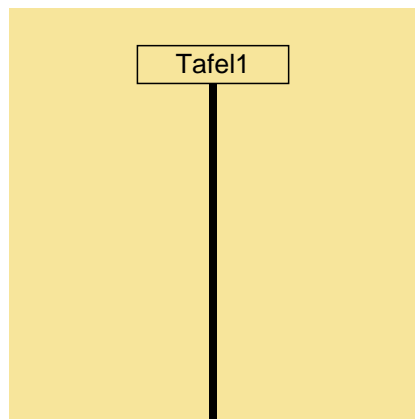
Lageskizze:



Montageskizze:



Tafelanordnung:



Befestigungsmaterial

Material	Stk.
----------	------

AMB III	1
---------	---

Montagedatum:	
Nachbestellung Datum:	
Unterschrift:	