

Standort

Nummer:	33.724.R	X Koordinate:	-51895.1
Gemeinde:	Götzis	Y Koordinate:	245259.6
Zuständigkeit:	Götzis	Grundstücksnummer:	92110-2984

Steher

Befestigung:	Bestehender Steher
Montagehöhe:	250
Steher DN:	Nicht Definiert
Steher L:	Nicht Definiert
Anmerkung zur Montage:	Beleuchtungsmast

Tafeln

Tafel 1

Größe: 900x200 Montageart: Fahne (zweiseitig)

Tafelnummer:	33.724.R1	Routen Pikto 1:	Nicht Definiert
Richtungspfeil:	Links	Routen Pikto 2:	Nicht Definiert
Fernziel Text:	Nicht Definiert	Nahziel Text:	Altach
Fernziel Km:		Nahziel Km:	1,5
Fernziel Pikto 1 :	Nicht Definiert	Nahziel Pikto 1 :	Nicht Definiert
Fernziel Pikto 2:	Nicht Definiert	Nahziel Pikto 2:	Nicht Definiert

Anmerkung:

Tafel 3

Größe: 900x200 Montageart: Fahne (einseitig)

Tafelnummer:	33.724.R3	Routen Pikto 1:	2 - Dörfer Städte Route
Richtungspfeil:	Links	Routen Pikto 2:	Nicht Definiert
Fernziel Text:	Dornbirn	Nahziel Text:	Hohenems
Fernziel Km:	12	Nahziel Km:	5,1
Fernziel Pikto 1 :	Nicht Definiert	Nahziel Pikto 1 :	Nicht Definiert
Fernziel Pikto 2:	Nicht Definiert	Nahziel Pikto 2:	Nicht Definiert

Anmerkung:

Tafel 4

Größe: 900x200 Montageart: Fahne (einseitig)

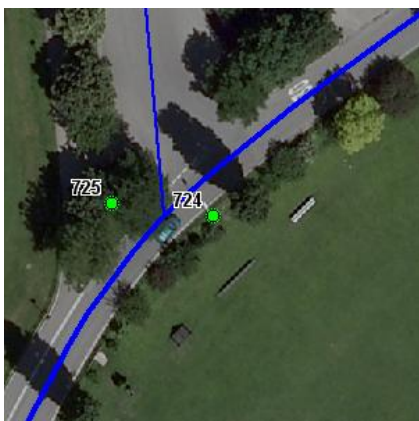
Tafelnummer:	33.724.R4
Richtungspfeil:	Rechts
Fernziel Text:	Feldkirch
Fernziel Km:	17
Fernziel Pikto 1 :	Nicht Definiert
Fernziel Pikto 2:	Nicht Definiert

Routen Pikto 1:	2 - Dörfer Städte Route
Routen Pikto 2:	Nicht Definiert
Nahziel Text:	Götzis
Nahziel Km:	1,1
Nahziel Pikto 1 :	Ortszentrum
Nahziel Pikto 2:	Bahnhof

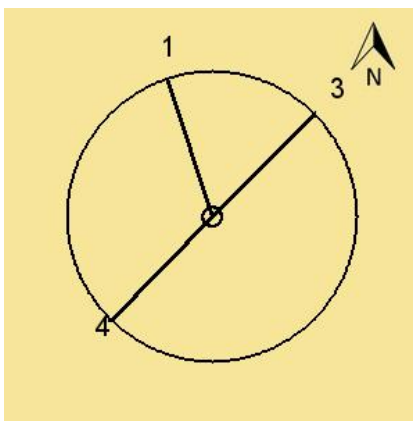
Anmerkung:

Montage

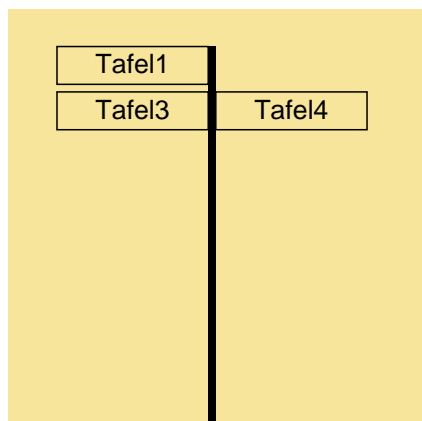
Lageskizze:



Montageskizze:



Tafelanordnung:



Befestigungsmaterial

Material	Stk.
NOVAL I. SB	1
NOVAL III. SB	1

Montagedatum:	
Nachbestellung Datum:	
Unterschrift:	