

Standort

Nummer:	33.720.R	X Koordinate:	-51668.7
Gemeinde:	Götzis	Y Koordinate:	245701.2
Zuständigkeit:	Götzis	Grundstücksnummer:	92110-3080

Steher

Befestigung:	Bestehender Steher
Montagehöhe:	180
Steher DN:	60mm
Steher L:	Nicht Definiert
Anmerkung zur Montage:	unter Wanderwegweiser

Tafeln

Tafel 1

Größe: 400x200 Montageart: Fahne (zweiseitig)

Tafelnummer:	33.720.R1	Routen Pikto 1:	2 - Dörfer Städte Route
Richtungspfeil:	Links	Routen Pikto 2:	Nicht Definiert

Anmerkung:

--

Tafel 2

Größe: 400x200 Montageart: Fahne (zweiseitig)

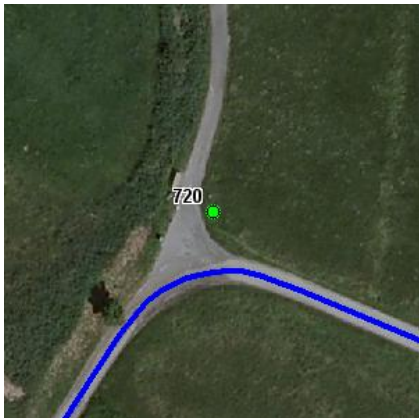
Tafelnummer:	33.720.R2	Routen Pikto 1:	2 - Dörfer Städte Route
Richtungspfeil:	Rechts	Routen Pikto 2:	Nicht Definiert

Anmerkung:

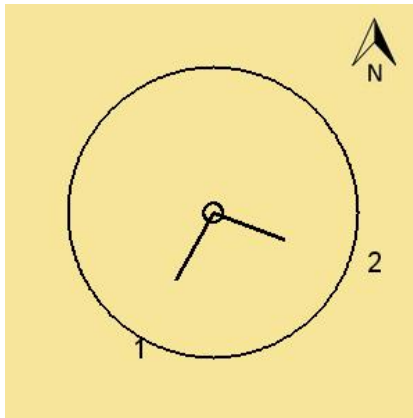
--

Montage

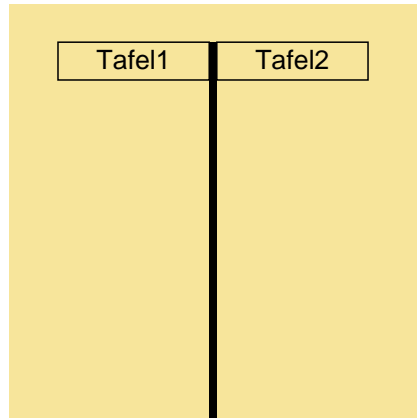
Lageskizze:



Montageskizze:



Tafelanordnung:



Befestigungsmaterial

Material	Stk.
NOVAL II. 60	1

Montagedatum:	
Nachbestellung Datum:	
Unterschrift:	