

## Standort

Nummer:	33.716.R	X Koordinate:	-52530.8
Gemeinde:	Götzis	Y Koordinate:	245171.6
Zuständigkeit:	Götzis	Grundstücksnummer:	92110-4467/1

## Steher

Befestigung:	Bestehender Steher
Montagehöhe:	200
Steher DN:	Nicht Definiert
Steher L:	Nicht Definiert
Anmerkung zur Montage:	Beleuchtungsmast, Montage unter bestehende Straßenwegweiser (bestehende Straßenwegweiser hinaufrücken), beide Radwegweiser auf gleicher Höhe (Rückseite) montieren

## Tafeln

### Tafel 1

Größe: 900x200 Montageart: Portal (einseitig)

Tafelnummer:	33.716.R1	Routen Pikto 1:	Nicht Definiert
Richtungspfeil:	Gerade	Routen Pikto 2:	Nicht Definiert
Fernziel Text:	Nicht Definiert	Nahziel Text:	Mäder
Fernziel Km:		Nahziel Km:	1,9
Fernziel Pikto 1 :	Nicht Definiert	Nahziel Pikto 1 :	Nicht Definiert
Fernziel Pikto 2:	Nicht Definiert	Nahziel Pikto 2:	Nicht Definiert

Anmerkung:

### Tafel 3

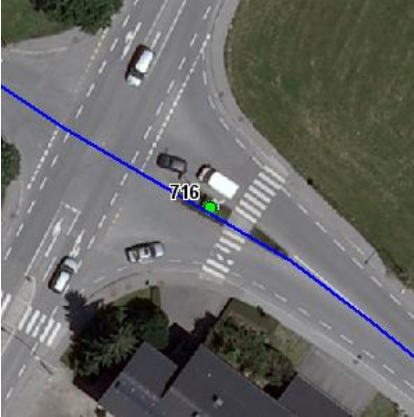
Größe: 900x200 Montageart: Portal (einseitig)

Tafelnummer:	33.716.R3	Routen Pikto 1:	Nicht Definiert
Richtungspfeil:	Gerade	Routen Pikto 2:	Nicht Definiert
Fernziel Text:	Nicht Definiert	Nahziel Text:	Götzis
Fernziel Km:		Nahziel Km:	0,8
Fernziel Pikto 1 :	Nicht Definiert	Nahziel Pikto 1 :	Bahnhof
Fernziel Pikto 2:	Nicht Definiert	Nahziel Pikto 2:	Ortszentrum

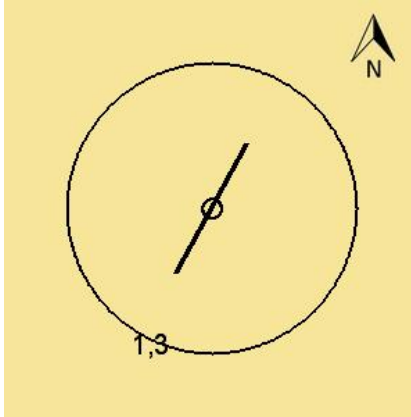
Anmerkung:

## Montage

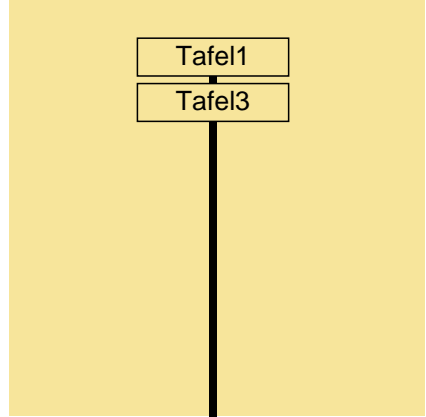
Lageskizze:



Montageskizze:



Tafelanordnung:



## Befestigungsmaterial

Material	Stk.
AMB III	2

Montagedatum:	
Nachbestellung Datum:	
Unterschrift:	