

Standort

Nummer:	33.715.R	X Koordinate:	-52316.9
Gemeinde:	Götzis	Y Koordinate:	244825
Zuständigkeit:	Götzis	Grundstücksnummer:	92110-4973

Steher

Befestigung:	Wand
Montagehöhe:	90
Steher DN:	Nicht Definiert
Steher L:	Nicht Definiert
Anmerkung zur Montage:	bestehender Radwegweiser tauschen

Tafeln

Tafel 1

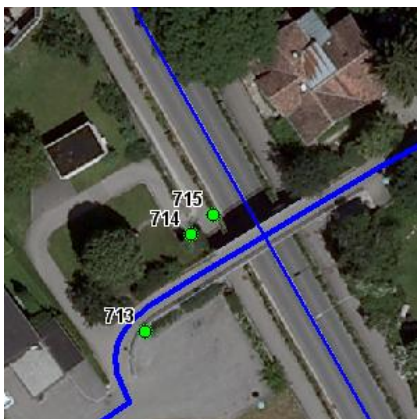
Größe: 400x200 Montageart: Portal (einseitig)

Tafelnummer:	33.715.R1	Routen Pikto 1:	Nicht Definiert
Richtungspfeil:	Links	Routen Pikto 2:	Nicht Definiert

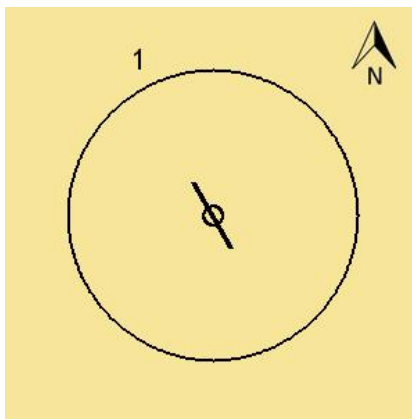
Anmerkung:

Montage

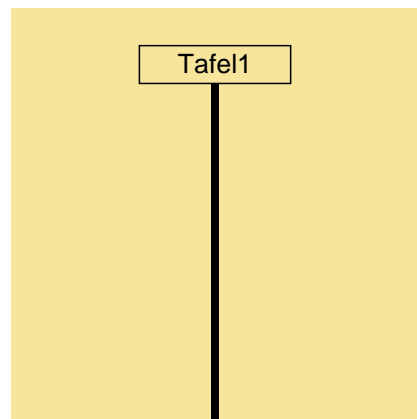
Lageskizze:



Montageskizze:



Tafelanordnung:



Befestigungsmaterial

Material	Stk.
----------	------

HWBF40	1
--------	---

Montagedatum:	
Nachbestellung Datum:	
Unterschrift:	