

Standort

Nummer:	33.706.R	X Koordinate:	-52769.3
Gemeinde:	Götzis	Y Koordinate:	243687.5
Zuständigkeit:	Götzis	Grundstücksnummer:	92110-5249

Steher

Befestigung:	Neuer Steher
Montagehöhe:	250
Steher DN:	60mm
Steher L:	350cm
Anmerkung zur Montage:	

Tafeln

Tafel 2

Größe: 900x200 Montageart: Fahne (zweiseitig)

Tafelnummer:	33.706.R2	Routen Pikto 1:	Nicht Definiert
Richtungspfeil:	Rechts	Routen Pikto 2:	Nicht Definiert
Fernziel Text:	Nicht Definiert	Nahziel Text:	Koblach
Fernziel Km:		Nahziel Km:	2,0
Fernziel Pikto 1 :	Nicht Definiert	Nahziel Pikto 1 :	Nicht Definiert
Fernziel Pikto 2:	Nicht Definiert	Nahziel Pikto 2:	Nicht Definiert

Anmerkung:

Tafel 3

Größe: 900x200 Montageart: Fahne (einseitig)

Tafelnummer:	33.706.R3	Routen Pikto 1:	2 - Dörfer Städte Route
Richtungspfeil:	Links	Routen Pikto 2:	Nicht Definiert
Fernziel Text:	Dornbirn	Nahziel Text:	Götzis
Fernziel Km:	14	Nahziel Km:	1,1
Fernziel Pikto 1 :	Nicht Definiert	Nahziel Pikto 1 :	Ortszentrum
Fernziel Pikto 2:	Nicht Definiert	Nahziel Pikto 2:	Bahnhof

Anmerkung:

Tafel 4

Größe: 900x200 Montageart: Fahne (einseitig)

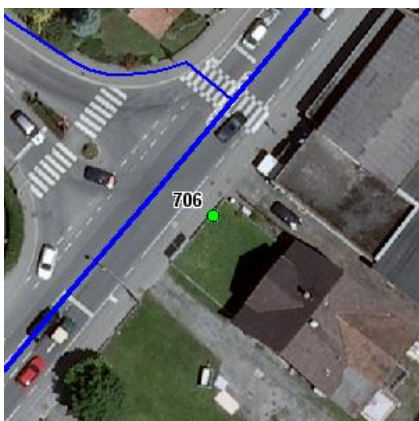
Tafelnummer:	33.706.R4
Richtungspfeil:	Rechts
Fernziel Text:	Feldkirch
Fernziel Km:	15
Fernziel Pikto 1 :	Nicht Definiert
Fernziel Pikto 2:	Nicht Definiert

Routen Pikto 1:	2 - Dörfer Städte Route
Routen Pikto 2:	Nicht Definiert
Nahziel Text:	Klaus
Nahziel Km:	4,6
Nahziel Pikto 1 :	Nicht Definiert
Nahziel Pikto 2:	Nicht Definiert

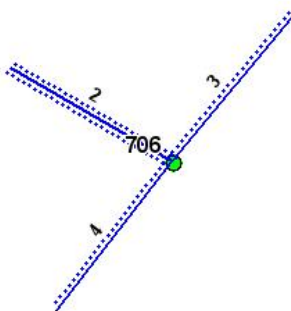
Anmerkung:

Montage

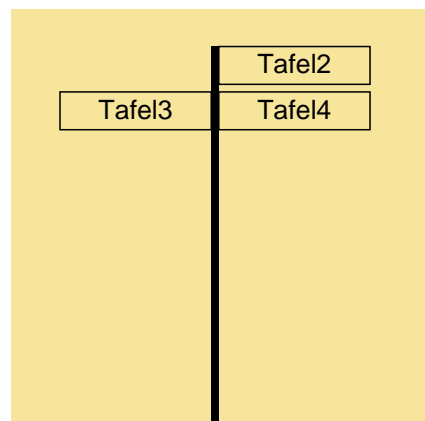
Lageskizze:



Montageskizze:



Tafelanordnung:



Befestigungsmaterial

Material	Stk.
NOVAL III. 60	1
NOVAL I. 60	1

Montagedatum:	
Nachbestellung Datum:	
Unterschrift:	