

Standort

Nummer:	33.705.R	X Koordinate:	-52572.3
Gemeinde:	Götzis	Y Koordinate:	243871.5
Zuständigkeit:	Götzis	Grundstücksnummer:	92110-4462

Steher

Befestigung:	Neuer Steher
Montagehöhe:	350
Steher DN:	60mm
Steher L:	350cm
Anmerkung zur Montage:	Steher an Mauer befestigen

Tafeln

Tafel 1

Größe: 900x200 Montageart: Fahne (einseitig)

Tafelnummer:	33.705.R1	Routen Pikto 1:	2 - Dörfer Städte Route
Richtungspfeil:	Links	Routen Pikto 2:	Nicht Definiert
Fernziel Text:	Dornbirn	Nahziel Text:	Götzis
Fernziel Km:	14	Nahziel Km:	0,8
Fernziel Pikto 1 :	Nicht Definiert	Nahziel Pikto 1 :	Bahnhof
Fernziel Pikto 2:	Nicht Definiert	Nahziel Pikto 2:	Nicht Definiert

Anmerkung:

Tafel 3

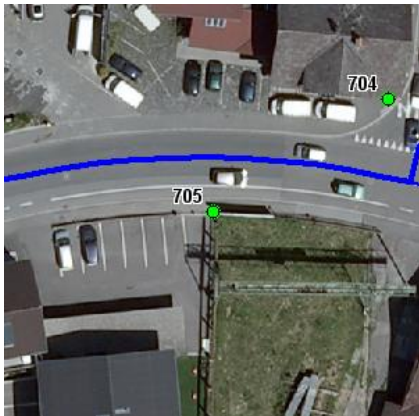
Größe: 400x200 Montageart: Fahne (einseitig)

Tafelnummer:	33.705.R3	Routen Pikto 1:	Ortszentrum
Richtungspfeil:	Gerade	Routen Pikto 2:	Nicht Definiert

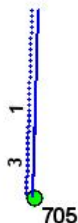
Anmerkung:

Montage

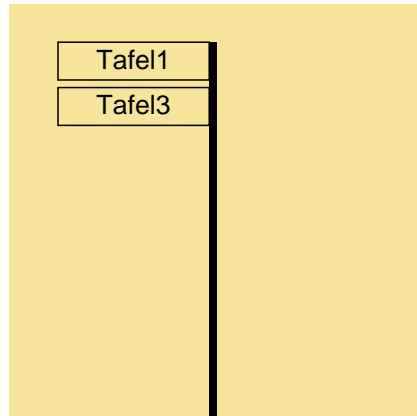
Lageskizze:



Montageskizze:



Tafelanordnung:



Befestigungsmaterial

Material	Stk.
NOVAL I. 60	2

Montagedatum:	
Nachbestellung Datum:	
Unterschrift:	