Radverkehrswegweisung Standortblatt 33.698.R

Standort

Nummer:	33.698.R		X Koordinate:	-52036.9
Gemeinde:	Götzis		Y Koordinate:	244249
Zuständigkeit:	Götzis		Grundstücksnummer:	92110-166/1

Steher

Befestigung:	Neuer Steher
Montagehöhe:	250
Steher DN:	60mm
Steher L:	400cm
Anmerkung zur Montage:	bestehender Steher durch längeren ersetzen

Tafeln

Tafel 1

Größe: 900x200 Montageart: Fahne (zweiseitig)

Tafelnummer:	33.698.R1		Routen Pikto 1:	Nicht Definiert
Richtungspfeil:	Links		Routen Pikto 2:	Nicht Definiert
Fernziel Text:	Dornbirn		Nahziel Text:	Altach
Fernziel Km:	13		Nahziel Km:	2,6
Fernziel Pikto 1 :	Nicht Definiert		Nahziel Pikto 1 :	Nicht Definiert
Fernziel Pikto 2:	Nicht Definiert		Nahziel Pikto 2:	Nicht Definiert

Anmerkung:

Tafel 3

Größe: 400x200 Montageart: Fahne (einseitig)

Tafelnummer:	33.698.R3		Routen Pikto 1:	Ortszentrum
Richtungspfeil:	Links		Routen Pikto 2:	Nicht Definiert

Anmerkung:

Radverkehrswegweisung Standortblatt 33.698.R

Tafel 4

Größe: 900x200 Montageart: Fahne (einseitig)

Tafelnummer:	33.698.R4
Richtungspfeil:	Rechts
Fernziel Text:	Mäder
Fernziel Km:	3,3
Fernziel Pikto 1 :	Nicht Definiert
Fernziel Pikto 2:	Nicht Definiert

Routen Pikto 1:	Nicht Definiert
Routen Pikto 2:	Nicht Definiert
Nahziel Text:	Götzis
Nahziel Km:	0,6
Nahziel Pikto 1 :	Bahnhof
Nahziel Pikto 2:	Nicht Definiert

Anmerkung:

Montage

Lageskizze:

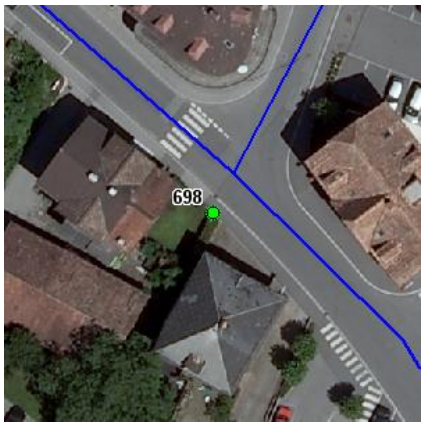

Montageskizze:

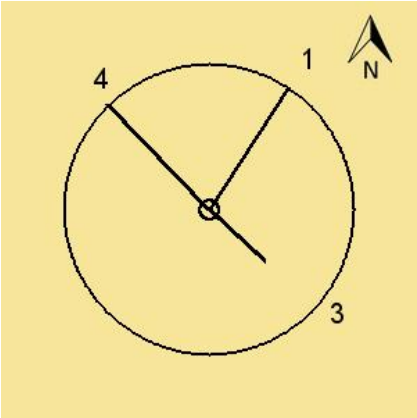

Tafelanordnung:

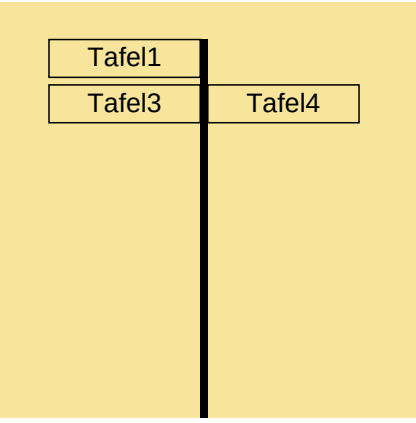

Befestigungsmaterial

Material	Stk.
NOVAL I. 60	1
NOVAL III. 60	1

Montagedatum:	
Nachbestellung Datum:	
Unterschrift:	