

Standort

Nummer:	32.1203.R	X Koordinate:	-52508.59
Gemeinde:	Göfis	Y Koordinate:	233479.91
Zuständigkeit:	Göfis	Grundstücksnummer:	92109-386/3

Steher

Befestigung:	Bestehender Steher
Montagehöhe:	200
Steher DN:	60mm
Steher L:	Nicht Definiert
Anmerkung zur Montage:	unter Straßennamenschild

Tafeln

Tafel 1

Größe: 400x200 Montageart: Fahne (einseitig)

Tafelnummer:	32.1203.R1	Routen Pikto 1:	Nicht Definiert
Richtungspfeil:	Links	Routen Pikto 2:	Nicht Definiert

Anmerkung:

Tafel 2


Größe: 400x200 Montageart: Fahne (einseitig)

Tafelnummer:	32.1203.R2	Routen Pikto 1:	Nicht Definiert
Richtungspfeil:	Rechts	Routen Pikto 2:	Nicht Definiert

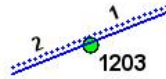
Anmerkung:

Montage

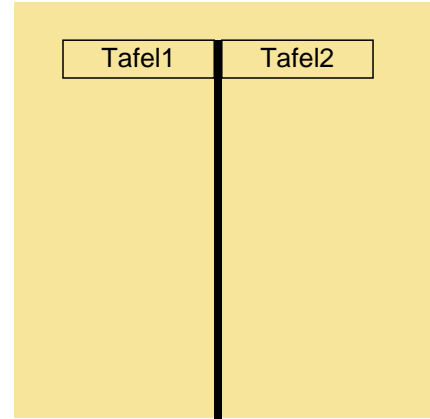
Lageskizze:



Montageskizze:



Tafelanordnung:



Befestigungsmaterial

Material	Stk.
NOVAL III. 60	1

Montagedatum:	
Nachbestellung Datum:	
Unterschrift:	