

Standort

Nummer:	32.1198.R	X Koordinate:	-52124.3
Gemeinde:	Göfis	Y Koordinate:	235361.6
Zuständigkeit:	Land	Grundstücksnummer:	92109-3458/2

Steher

Befestigung:	Bestehender Steher
Montagehöhe:	150
Steher DN:	60mm
Steher L:	Nicht Definiert
Anmerkung zur Montage:	unter Wanderwegweiser

Tafeln

Tafel 1

Größe: 400x200 Montageart: Fahne (zweiseitig)

Tafelnummer:	32.1198.R1	Routen Pikto 1:	Nicht Definiert
Richtungspfeil:	Links	Routen Pikto 2:	Nicht Definiert

Anmerkung:

Tafel 2


Größe: 400x200 Montageart: Fahne (zweiseitig)

Tafelnummer:	32.1198.R2	Routen Pikto 1:	Nicht Definiert
Richtungspfeil:	Rechts	Routen Pikto 2:	Nicht Definiert

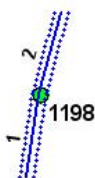
Anmerkung:

Montage

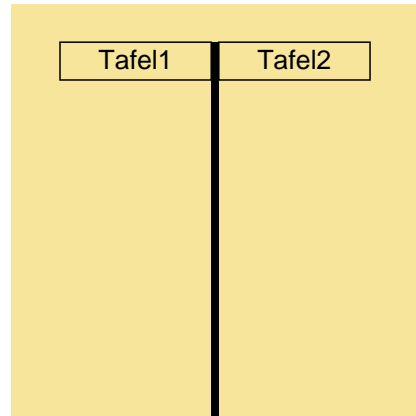
Lageskizze:



Montageskizze:



Tafelanordnung:



Befestigungsmaterial

Material	Stk.
NOVAL III. 60	1

Montagedatum:	
Nachbestellung Datum:	
Unterschrift:	