

Standort

Nummer:	31.1685.R	X Koordinate:	-21962.6
Gemeinde:	Gaschurn	Y Koordinate:	203970.6
Zuständigkeit:	Gaschurn	Grundstücksnummer:	90102-3427/4

Steher

Befestigung:	Bestehender Steher
Montagehöhe:	250
Steher DN:	76mm
Steher L:	Nicht Definiert
Anmerkung zur Montage:	Beleuchtungsmast d=76

Tafeln

Tafel 2

Größe: 900x200 Montageart: Portal (zweiseitig)

Tafelnummer:	31.1685.R2	Routen Pikto 1:	1 - Ill Rhein Route
Richtungspfeil:	Rechts	Routen Pikto 2:	Nicht Definiert
Fernziel Text:	Nicht Definiert	Nahziel Text:	Partenen
Fernziel Km:		Nahziel Km:	1,6
Fernziel Pikto 1 :	Nicht Definiert	Nahziel Pikto 1 :	Nicht Definiert
Fernziel Pikto 2:	Nicht Definiert	Nahziel Pikto 2:	Nicht Definiert

Anmerkung:

Tafel 3


Größe: 900x200 Montageart: Portal (zweiseitig)

Tafelnummer:	31.1685.R3	Routen Pikto 1:	1 - Ill Rhein Route
Richtungspfeil:	Links	Routen Pikto 2:	Nicht Definiert
Fernziel Text:	Schruns	Nahziel Text:	Gaschurn
Fernziel Km:	17	Nahziel Km:	2,2
Fernziel Pikto 1 :	Nicht Definiert	Nahziel Pikto 1 :	Nicht Definiert
Fernziel Pikto 2:	Nicht Definiert	Nahziel Pikto 2:	Nicht Definiert

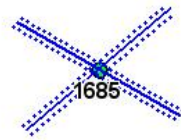
Anmerkung:

Montage

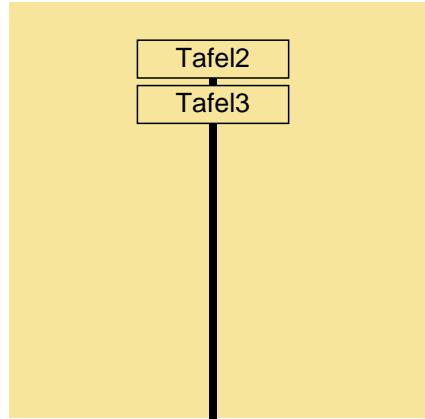
Lageskizze:



Montageskizze:



Tafelanordnung:



Befestigungsmaterial

Material	Stk.
AMB III	4

Montagedatum:	
Nachbestellung Datum:	
Unterschrift:	