

Standort

Nummer:	31.1680.R	X Koordinate:	-22665.1
Gemeinde:	Gaschurn	Y Koordinate:	204423.6
Zuständigkeit:	Land	Grundstücksnummer:	90102-3418/3

Steher

Befestigung:	Bestehender Steher
Montagehöhe:	150
Steher DN:	60mm
Steher L:	Nicht Definiert
Anmerkung zur Montage:	unter "Stop"

Tafeln

Tafel 1

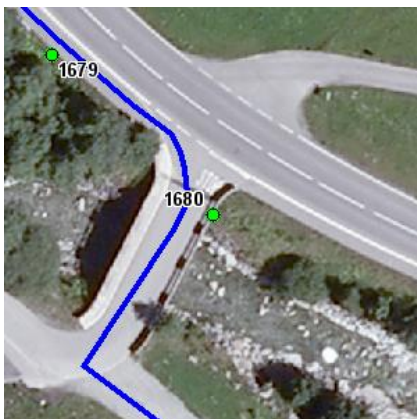
Größe: 400x200 Montageart: Portal (einseitig)

Tafelnummer:	31.1680.R1	Routen Pikto 1:	1 - Ill Rhein Route
Richtungspfeil:	Links	Routen Pikto 2:	Nicht Definiert

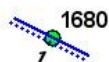
Anmerkung:

Montage

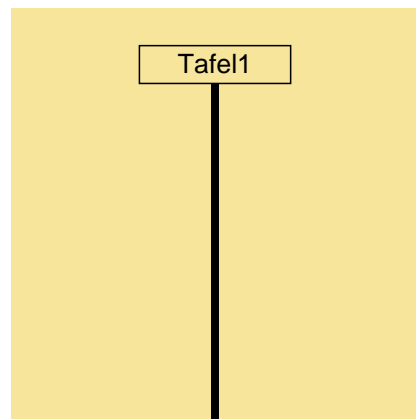
Lageskizze:



Montageskizze:



Tafelanordnung:



Befestigungsmaterial

Material	Stk.
----------	------

AMB I	1
-------	---

Montagedatum:	
Nachbestellung Datum:	
Unterschrift:	