

Standort

Nummer:	31.1679.R	X Koordinate:	-22684.4
Gemeinde:	Gaschurn	Y Koordinate:	204442.9
Zuständigkeit:	Land	Grundstücksnummer:	90102-3425/2

Steher

Befestigung:	Bestehender Steher
Montagehöhe:	250
Steher DN:	Nicht Definiert
Steher L:	Nicht Definiert
Anmerkung zur Montage:	Beleuchtungsmast, beide Schilder höhengleich montieren

Tafeln

Tafel 1

Größe: 900x200 Montageart: Portal (einseitig)

Tafelnummer:	31.1679.R1	Routen Pikto 1:	1 - Ill Rhein Route
Richtungspfeil:	gebogen Rechts	Routen Pikto 2:	Nicht Definiert
Fernziel Text:	Nicht Definiert	Nahziel Text:	Partenen
Fernziel Km:		Nahziel Km:	2,7
Fernziel Pikto 1 :	Nicht Definiert	Nahziel Pikto 1 :	Nicht Definiert
Fernziel Pikto 2:	Nicht Definiert	Nahziel Pikto 2:	Nicht Definiert

Anmerkung:	
------------	--

Tafel 4

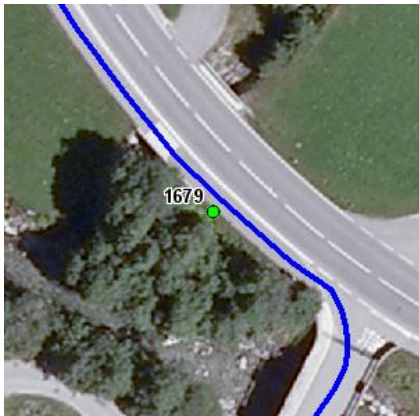
Größe: 900x200 Montageart: Portal (einseitig)

Tafelnummer:	31.1679.R4	Routen Pikto 1:	1 - Ill Rhein Route
Richtungspfeil:	Gerade	Routen Pikto 2:	Nicht Definiert
Fernziel Text:	Schruns	Nahziel Text:	Gaschurn
Fernziel Km:	16	Nahziel Km:	1,1
Fernziel Pikto 1 :	Nicht Definiert	Nahziel Pikto 1 :	Nicht Definiert
Fernziel Pikto 2:	Nicht Definiert	Nahziel Pikto 2:	Nicht Definiert

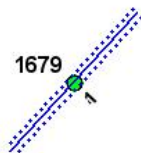
Anmerkung:	
Richtungspfeil am rechten Schildrand	

Montage

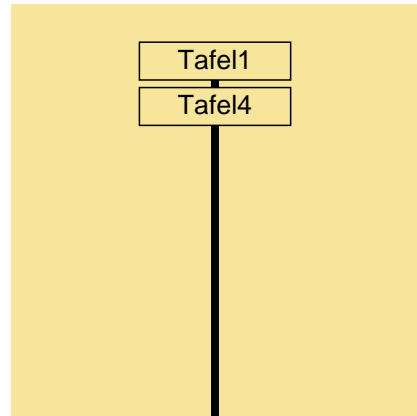
Lageskizze:



Montageskizze:



Tafelanordnung:



Befestigungsmaterial

Material	Stk.
AMB III	2

Montagedatum:	
Nachbestellung Datum:	
Unterschrift:	