

Standort

Nummer:	30.294.R	X Koordinate:	-55631.17
Gemeinde:	Gaißau	Y Koordinate:	258727.84
Zuständigkeit:	Gaißau	Grundstücksnummer:	91109-716

Steher

Befestigung:	Neuer Steher
Montagehöhe:	250
Steher DN:	76mm
Steher L:	400cm
Anmerkung zur Montage:	

Tafeln

Tafel 1

Größe: 900x200 Montageart: Fahne (zweiseitig)

Tafelnummer:	30.294.R1	Routen Pikto 1:	Bodenseeradweg
Richtungspfeil:	Links	Routen Pikto 2:	Nicht Definiert
Fernziel Text:	Bregenz	Nahziel Text:	Hard
Fernziel Km:	23	Nahziel Km:	15
Fernziel Pikto 1 :	Nicht Definiert	Nahziel Pikto 1 :	Nicht Definiert
Fernziel Pikto 2:	Nicht Definiert	Nahziel Pikto 2:	Nicht Definiert

Anmerkung:

Tafel 2

Größe: 900x200 Montageart: Fahne (zweiseitig)

Tafelnummer:	30.294.R2	Routen Pikto 1:	5 - Dornbirn Gaißau Route
Richtungspfeil:	Rechts	Routen Pikto 2:	Nicht Definiert
Fernziel Text:	Dornbirn	Nahziel Text:	Höchst
Fernziel Km:	20	Nahziel Km:	5,3
Fernziel Pikto 1 :	Nicht Definiert	Nahziel Pikto 1 :	Nicht Definiert
Fernziel Pikto 2:	Nicht Definiert	Nahziel Pikto 2:	Nicht Definiert

Anmerkung:

Tafel 3

Größe: 900x200 Montageart: Fahne (zweiseitig)

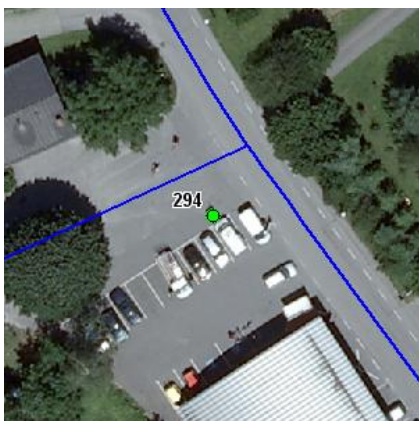
Tafelnummer:	30.294.R3
Richtungspfeil:	Links
Fernziel Text:	Rorschach
Fernziel Km:	9,0
Fernziel Pikto 1 :	CH
Fernziel Pikto 2:	Nicht Definiert

Routen Pikto 1:	Bodenseeradweg
Routen Pikto 2:	Nicht Definiert
Nahziel Text:	Rheineck
Nahziel Km:	0,5
Nahziel Pikto 1 :	CH
Nahziel Pikto 2:	Nicht Definiert

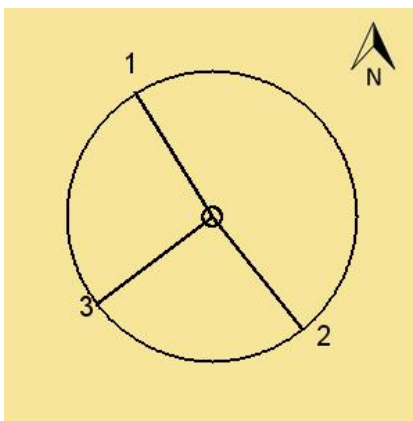
Anmerkung:

Montage

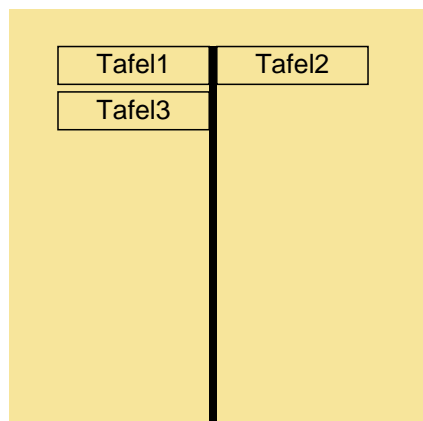
Lageskizze:



Montageskizze:



Tafelanordnung:



Befestigungsmaterial

Material	Stk.
NOVAL I. SB	3

Montagedatum:	
Nachbestellung Datum:	
Unterschrift:	