

Standort

Nummer:	29.317.R	X Koordinate:	-50154.4
Gemeinde:	Fußach	Y Koordinate:	260136.7
Zuständigkeit:	Fußach	Grundstücksnummer:	91108-1876

Steher

Befestigung:	Neuer Steher
Montagehöhe:	250
Steher DN:	76mm
Steher L:	400cm
Anmerkung zur Montage:	Tafel 5 und 6 auf gleicher Höhe montieren, Portalwegweiser

Tafeln

Tafel 1

Größe: 900x200 Montageart: Fahne (zweiseitig)

Tafelnummer:	29.317.R1	Routen Pikto 1:	Bodenseeradweg
Richtungspfeil:	Rechts	Routen Pikto 2:	Nicht Definiert
Fernziel Text:	Rorschach	Nahziel Text:	Gaißau
Fernziel Km:	22	Nahziel Km:	13
Fernziel Pikto 1 :	CH	Nahziel Pikto 1 :	Nicht Definiert
Fernziel Pikto 2:	Nicht Definiert	Nahziel Pikto 2:	Nicht Definiert

Anmerkung:

Tafel 2

Größe: 900x200 Montageart: Fahne (zweiseitig)

Tafelnummer:	29.317.R2	Routen Pikto 1:	Bodenseeradweg
Richtungspfeil:	Links	Routen Pikto 2:	Nicht Definiert
Fernziel Text:	Lindau	Nahziel Text:	Bregenz
Fernziel Km:	19	Nahziel Km:	9,9
Fernziel Pikto 1 :	D	Nahziel Pikto 1 :	Nicht Definiert
Fernziel Pikto 2:	Nicht Definiert	Nahziel Pikto 2:	Nicht Definiert

Anmerkung:

Tafel 3

Größe: 900x200 Montageart: Fahne (zweiseitig)

Tafelnummer:	29.317.R3
Richtungspfeil:	Rechts
Fernziel Text:	Feldkirch
Fernziel Km:	35
Fernziel Pikto 1 :	Nicht Definiert
Fernziel Pikto 2:	Nicht Definiert

Routen Pikto 1:	1 - III Rhein Route
Routen Pikto 2:	Nicht Definiert
Nahziel Text:	Lustenau
Nahziel Km:	6,8
Nahziel Pikto 1 :	Nicht Definiert
Nahziel Pikto 2:	Nicht Definiert

Anmerkung:

Tafel 4

Größe: 900x200 Montageart: Fahne (zweiseitig)

Tafelnummer:	29.317.R4
Richtungspfeil:	Links
Fernziel Text:	Bregenz
Fernziel Km:	7,8
Fernziel Pikto 1 :	Nicht Definiert
Fernziel Pikto 2:	Nicht Definiert

Routen Pikto 1:	1 - III Rhein Route
Routen Pikto 2:	Nicht Definiert
Nahziel Text:	Hard
Nahziel Km:	2,4
Nahziel Pikto 1 :	Nicht Definiert
Nahziel Pikto 2:	Nicht Definiert

Anmerkung:

Tafel 5

Größe: 900x200 Montageart: Portal (einseitig)

Tafelnummer:	29.317.R5
Richtungspfeil:	Links
Fernziel Text:	Höchst
Fernziel Km:	3,4
Fernziel Pikto 1 :	Nicht Definiert
Fernziel Pikto 2:	Nicht Definiert

Routen Pikto 1:	Nicht Definiert
Routen Pikto 2:	Nicht Definiert
Nahziel Text:	Fußach
Nahziel Km:	0,6
Nahziel Pikto 1 :	Ortszentrum
Nahziel Pikto 2:	Nicht Definiert

Anmerkung:

Tafel 6

Größe: 900x200 Montageart: Portal (einseitig)

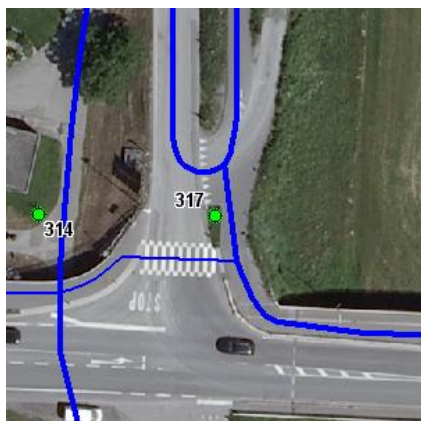
Tafelnummer:	29.317.R6
Richtungspfeil:	Rechts
Fernziel Text:	Höchst
Fernziel Km:	3,4
Fernziel Pikto 1 :	Nicht Definiert
Fernziel Pikto 2:	Nicht Definiert

Routen Pikto 1:	Nicht Definiert
Routen Pikto 2:	Nicht Definiert
Nahziel Text:	Fußach
Nahziel Km:	0,6
Nahziel Pikto 1 :	Ortszentrum
Nahziel Pikto 2:	Nicht Definiert

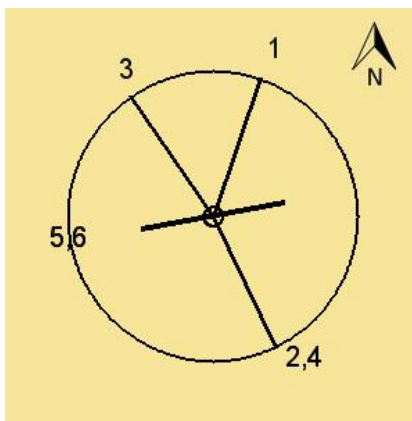
Anmerkung:

Montage

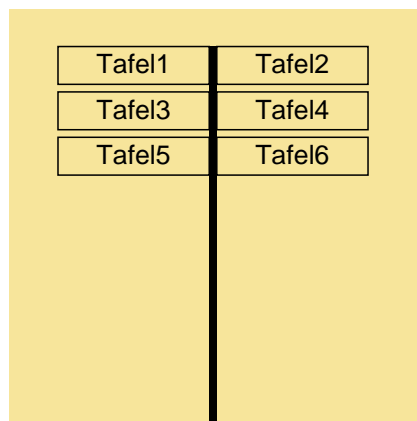
Lageskizze:



Montageskizze:



Tafelanordnung:



Befestigungsmaterial

Material	Stk.
NOVAL I. SB	4
AMB II	2

Montagedatum:	
Nachbestellung Datum:	
Unterschrift:	