

Standort

Nummer:	27.1311.R	X Koordinate:	-52772.6
Gemeinde:	Frastanz	Y Koordinate:	231514.7
Zuständigkeit:	Frastanz	Grundstücksnummer:	92106-5635

Steher

Befestigung:	Neuer Steher
Montagehöhe:	220
Steher DN:	60mm
Steher L:	350cm
Anmerkung zur Montage:	

Tafeln

Tafel 2

Größe: 900x200 Montageart: Fahne (zweiseitig)

Tafelnummer:	27.1311.R2	Routen Pikto 1:	Nicht Definiert
Richtungspfeil:	Rechts	Routen Pikto 2:	Nicht Definiert
Fernziel Text:	Nicht Definiert	Nahziel Text:	Feldkirch
Fernziel Km:		Nahziel Km:	4,0
Fernziel Pikto 1 :	Nicht Definiert	Nahziel Pikto 1 :	Nicht Definiert
Fernziel Pikto 2:	Nicht Definiert	Nahziel Pikto 2:	Nicht Definiert

Anmerkung:

Tafel 3

Größe: 900x200 Montageart: Fahne (einseitig)

Tafelnummer:	27.1311.R3	Routen Pikto 1:	Nicht Definiert
Richtungspfeil:	Links	Routen Pikto 2:	Nicht Definiert
Fernziel Text:	Nicht Definiert	Nahziel Text:	Frastanz
Fernziel Km:		Nahziel Km:	0,2
Fernziel Pikto 1 :	Nicht Definiert	Nahziel Pikto 1 :	Bahnhof
Fernziel Pikto 2:	Nicht Definiert	Nahziel Pikto 2:	Nicht Definiert

Anmerkung:

Tafel 4

Größe: 900x200 Montageart: Fahne (einseitig)

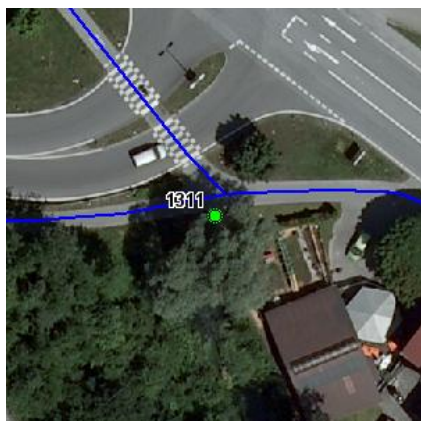
Tafelnummer:	27.1311.R4
Richtungspfeil:	Rechts
Fernziel Text:	Satteins
Fernziel Km:	4,2
Fernziel Pikto 1 :	Nicht Definiert
Fernziel Pikto 2:	Nicht Definiert

Routen Pikto 1:	Nicht Definiert
Routen Pikto 2:	Nicht Definiert
Nahziel Text:	Göfis
Nahziel Km:	2,3
Nahziel Pikto 1 :	Nicht Definiert
Nahziel Pikto 2:	Nicht Definiert

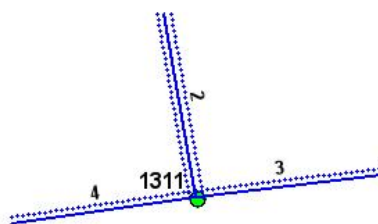
Anmerkung:

Montage

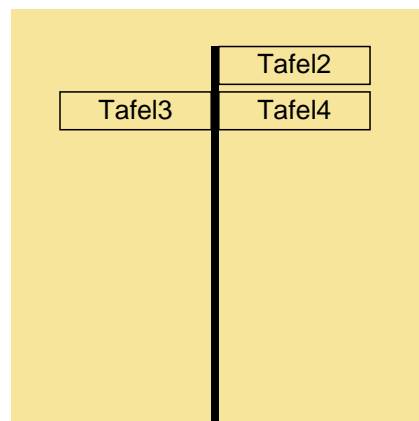
Lageskizze:



Montageskizze:



Tafelanordnung:



Befestigungsmaterial

Material	Stk.
NOVAL III. 60	1
NOVAL I. 60	1

Montagedatum:	
Nachbestellung Datum:	
Unterschrift:	