

Standort

Nummer:	27.1250.R	X Koordinate:	-53173.8
Gemeinde:	Frastanz	Y Koordinate:	231161.3
Zuständigkeit:	Frastanz	Grundstücksnummer:	92106-401

Steher

Befestigung:	Bestehender Steher
Montagehöhe:	250
Steher DN:	Nicht Definiert
Steher L:	Nicht Definiert
Anmerkung zur Montage:	Beleuchtungsmast, über bestehende Schilder

Tafeln

Tafel 1

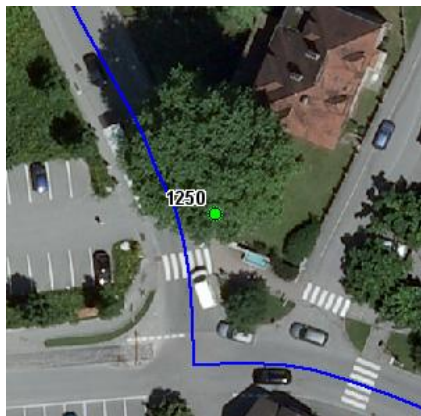
Größe: 900x200 Montageart: Fahne (zweiseitig)

Tafelnummer:	27.1250.R1	Routen Pikto 1:	Nicht Definiert
Richtungspfeil:	Links	Routen Pikto 2:	Nicht Definiert
Fernziel Text:	Nicht Definiert	Nahziel Text:	Feldkirch
Fernziel Km:		Nahziel Km:	4,1
Fernziel Pikto 1 :	Nicht Definiert	Nahziel Pikto 1 :	Nicht Definiert
Fernziel Pikto 2:	Nicht Definiert	Nahziel Pikto 2:	Nicht Definiert

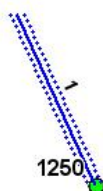
Anmerkung:

Montage

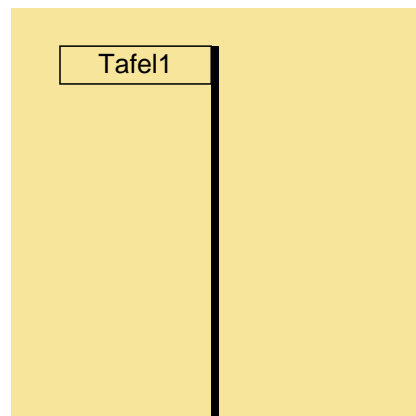
Lageskizze:



Montageskizze:



Tafelanordnung:



Befestigungsmaterial

Material	Stk.
NOVAL I. SB	1

Montagedatum:	
Nachbestellung Datum:	
Unterschrift:	