

## Standort

Nummer:	27.1231.R	X Koordinate:	-52916.8
Gemeinde:	Frastanz	Y Koordinate:	232072
Zuständigkeit:	Land	Grundstücksnummer:	92106-5613

## Steher

Befestigung:	Bestehender Steher
Montagehöhe:	150
Steher DN:	60mm
Steher L:	Nicht Definiert
Anmerkung zur Montage:	Radwegweiser ersetzen

## Tafeln

### Tafel 1

Größe: 400x200 Montageart: Fahne (zweiseitig)

Tafelnummer:	27.1231.R1	Routen Pikto 1:	1 - Ill Rhein Route
Richtungspfeil:	Links	Routen Pikto 2:	2 - Dörfer Städte Route

Anmerkung:

### Tafel 4

Größe: 400x200 Montageart: Fahne (einseitig)

Tafelnummer:	27.1231.R4	Routen Pikto 1:	1 - Ill Rhein Route
Richtungspfeil:	Rechts	Routen Pikto 2:	2 - Dörfer Städte Route

Anmerkung:

## Tafel 5

Größe: 900x200 Montageart: Fahne (einseitig)


Tafelnummer:	27.1231.R5
Richtungspfeil:	Links
Fernziel Text:	Nicht Definiert
Fernziel Km:	
Fernziel Pikto 1 :	Nicht Definiert
Fernziel Pikto 2:	Nicht Definiert

Routen Pikto 1:	Nicht Definiert
Routen Pikto 2:	Nicht Definiert
Nahziel Text:	Frastanz
Nahziel Km:	1,2
Nahziel Pikto 1 :	Bahnhof
Nahziel Pikto 2:	Nicht Definiert

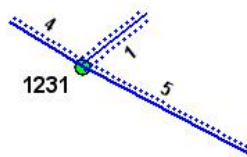
Anmerkung:

## Montage

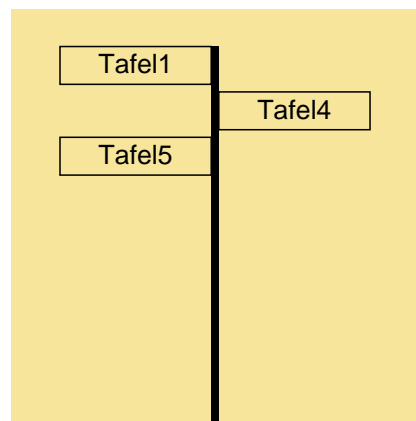
Lageskizze:



Montageskizze:



Tafelanordnung:



## Befestigungsmaterial

Material	Stk.
NOVAL I. 60	3

Montagedatum:	
Nachbestellung Datum:	
Unterschrift:	