

Standort

Nummer:	27.1220.R	X Koordinate:	-53603.2
Gemeinde:	Frastanz	Y Koordinate:	231965.2
Zuständigkeit:	Frastanz	Grundstücksnummer:	92106-22

Steher

Befestigung:	Bestehender Steher
Montagehöhe:	250
Steher DN:	60mm
Steher L:	Nicht Definiert
Anmerkung zur Montage:	Radwegweiser tauschen

Tafeln

Tafel 1

Größe: 400x200 Montageart: Fahne (zweiseitig)

Tafelnummer:	27.1220.R1	Routen Pikto 1:	1 - Ill Rhein Route
Richtungspfeil:	Links	Routen Pikto 2:	2 - Dörfer Städte Route

Anmerkung:

Tafel 4


Größe: 400x200 Montageart: Fahne (zweiseitig)

Tafelnummer:	27.1220.R4	Routen Pikto 1:	1 - Ill Rhein Route
Richtungspfeil:	Rechts	Routen Pikto 2:	2 - Dörfer Städte Route

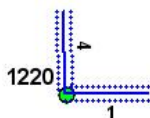
Anmerkung:

Montage

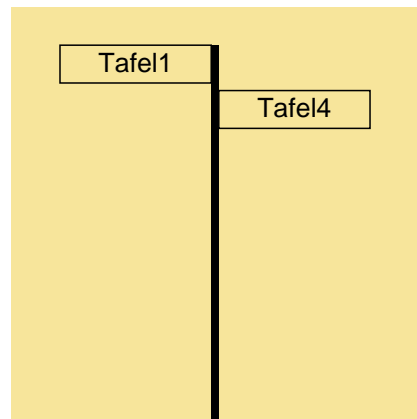
Lageskizze:



Montageskizze:



Tafelanordnung:



Befestigungsmaterial

Material	Stk.
NOVAL I. 60	2

Montagedatum:	
Nachbestellung Datum:	
Unterschrift:	