

## Standort

Nummer:	25.997.R	X Koordinate:	-56124.7
Gemeinde:	Feldkirch	Y Koordinate:	236642.1
Zuständigkeit:	Feldkirch	Grundstücksnummer:	92102-2401/109

## Steher

Befestigung:	Bestehender Steher
Montagehöhe:	250
Steher DN:	Nicht Definiert
Steher L:	Nicht Definiert
Anmerkung zur Montage:	Beleuchtungsmast

## Tafeln

### Tafel 2

Größe: 900x200 Montageart: Fahne (zweiseitig)

Tafelnummer:	25.997.R2	Routen Pikto 1:	Nicht Definiert
Richtungspfeil:	Rechts	Routen Pikto 2:	Nicht Definiert
Fernziel Text:	Feldkirch	Nahziel Text:	Gisingen
Fernziel Km:	4,2	Nahziel Km:	1,5
Fernziel Pikto 1 :	Nicht Definiert	Nahziel Pikto 1 :	Nicht Definiert
Fernziel Pikto 2:	Nicht Definiert	Nahziel Pikto 2:	Nicht Definiert

Anmerkung:

### Tafel 3


Größe: 900x200 Montageart: Fahne (zweiseitig)

Tafelnummer:	25.997.R3	Routen Pikto 1:	Nicht Definiert
Richtungspfeil:	Links	Routen Pikto 2:	Nicht Definiert
Fernziel Text:	Oberriet	Nahziel Text:	Meiningen
Fernziel Km:	6,0	Nahziel Km:	4,1
Fernziel Pikto 1 :	CH	Nahziel Pikto 1 :	Nicht Definiert
Fernziel Pikto 2:	Nicht Definiert	Nahziel Pikto 2:	Nicht Definiert

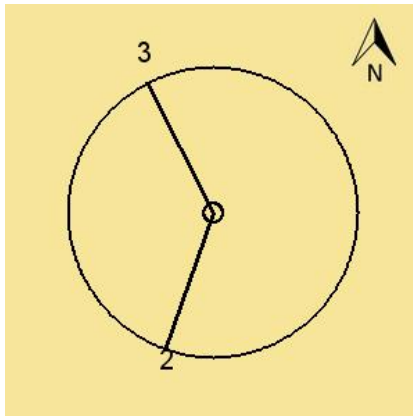
Anmerkung:

## Montage

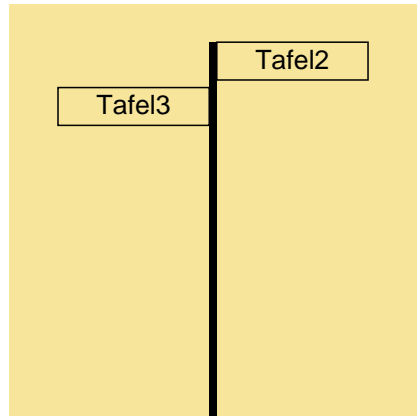
Lageskizze:



Montageskizze:



Tafelanordnung:



## Befestigungsmaterial

Material	Stk.
NOVAL I. SB	2

Montagedatum:	
Nachbestellung Datum:	
Unterschrift:	