Radverkehrswegweisung Standortblatt 25.971.R

Standort

Nummer:	25.971.R		X Koordinate:	-55347.1
Gemeinde:	Feldkirch		Y Koordinate:	234066.3
Zuständigkeit:	Feldkirch		Grundstücksnummer:	92102-.1273

Steher

Befestigung:	Bestehender Steher
Montagehöhe:	250
Steher DN:	Nicht Definiert
Steher L:	Nicht Definiert
Anmerkung zur Montage:	Beleuchtungsmast, Radwegweiser ersetzen, über Wanderwegweiser

Tafeln

Tafel 1

Größe: 400x200 Montageart: Fahne (zweiseitig)

Tafelnummer:	25.971.R1		Routen Pikto 1:	Bahnhof
Richtungspfeil:	Links		Routen Pikto 2:	Nicht Definiert

Anmerkung:	

Tafel 3

Größe: 900x200 Montageart: Fahne (einseitig)

Tafelnummer:	25.971.R3		Routen Pikto 1:	2 - Dörfer Städte Route
Richtungspfeil:	Links		Routen Pikto 2:	Nicht Definiert
Fernziel Text:	Bludenz		Nahziel Text:	Feldkirch
Fernziel Km:	24		Nahziel Km:	0,8
Fernziel Pikto 1 :	Nicht Definiert		Nahziel Pikto 1 :	Ortszentrum
Fernziel Pikto 2:	Nicht Definiert		Nahziel Pikto 2:	Nicht Definiert

Anmerkung:	

Radverkehrswegweisung Standortblatt 25.971.R

Tafel 4

Größe: 900x200 Montageart: Fahne (einseitig)

Tafelnummer:	25.971.R4
Richtungspfeil:	Rechts
Fernziel Text:	Dornbirn
Fernziel Km:	29
Fernziel Pikto 1 :	Nicht Definiert
Fernziel Pikto 2:	Nicht Definiert

Routen Pikto 1:	2 - Dörfer Städte Route
Routen Pikto 2:	Nicht Definiert
Nahziel Text:	Rankweil
Nahziel Km:	4,7
Nahziel Pikto 1 :	Nicht Definiert
Nahziel Pikto 2:	Nicht Definiert

Anmerkung:

Montage

Lageskizze:



Montageskizze:

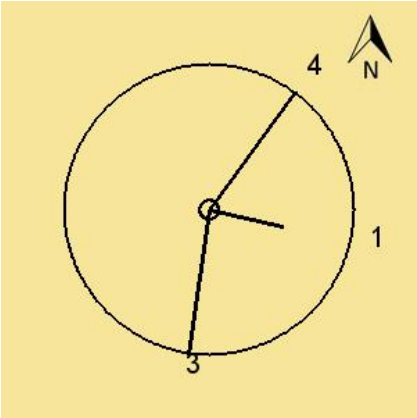

Tafelanordnung:

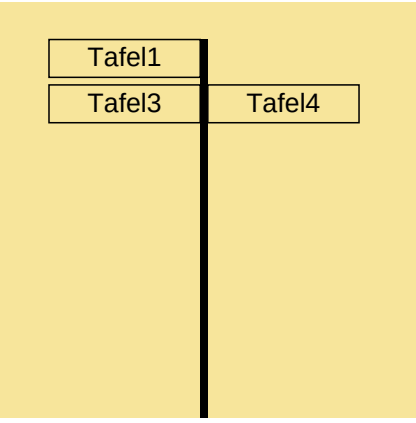

Befestigungsmaterial

Material	Stk.
NOVAL I. SB	1
NOVAL III. SB	1

Montagedatum:	
Nachbestellung Datum:	
Unterschrift:	