Radverkehrswegweisung Standortblatt 25.969.R

Standort

Nummer:	25.969.R	X Koordinate:	-55243.6
Gemeinde:	Feldkirch	Y Koordinate:	233977.5
Zuständigkeit:	Feldkirch	Grundstücksnummer:	92102-5160/1

Steher

Befestigung:	Bestehender Steher
Montagehöhe:	250
Steher DN:	Nicht Definiert
Steher L:	Nicht Definiert
Anmerkung zur Montage:	Ampelmast, über Ampel

Tafeln

Tafel 1

Größe: 200x400 Montageart: Portal (einseitig)

Tafelnummer:	25.969.R1	Routen Pikto 1:	Nicht Definiert
Richtungspfeil:	Gerade	Routen Pikto 2:	Nicht Definiert

Anmerkung:

Montage

Lageskizze:

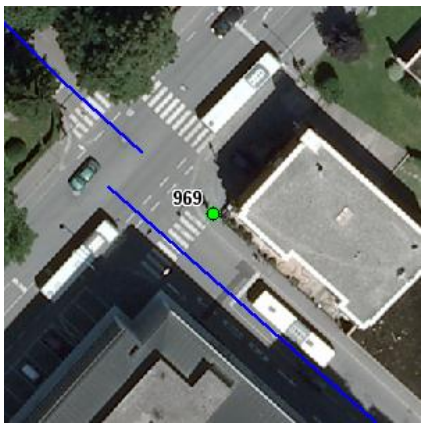

Montageskizze:

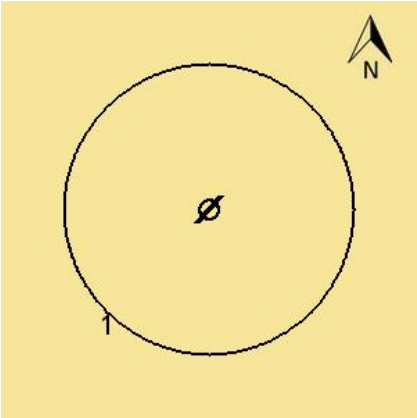

Tafelanordnung:

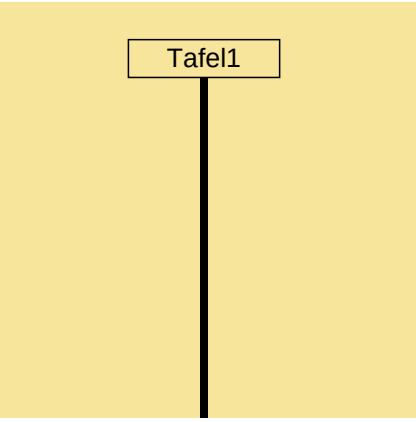

Befestigungsmaterial

Material	Stk.

Radverkehrswegweisung Standortblatt 25.969.R

AMB III	1

Montagedatum:	
Nachbestellung Datum:	
Unterschrift:	