Radverkehrswegweisung Standortblatt 25.964.R

Standort

Nummer:	25.964.R		X Koordinate:	-55298.2
Gemeinde:	Feldkirch		Y Koordinate:	233700.2
Zuständigkeit:	Feldkirch		Grundstücksnummer:	92102-5154/5

Steher

Befestigung:	Neuer Steher
Montagehöhe:	250
Steher DN:	60mm
Steher L:	350cm
Anmerkung zur Montage:	

Tafeln

Tafel 1

Größe: 900x200 Montageart: Fahne (zweiseitig)

Tafelnummer:	25.964.R1		Routen Pikto 1:	Nicht Definiert
Richtungspfeil:	Links		Routen Pikto 2:	Nicht Definiert
Fernziel Text:	Bludenz		Nahziel Text:	Feldkirch
Fernziel Km:	23		Nahziel Km:	0,5
Fernziel Pikto 1 :	Nicht Definiert		Nahziel Pikto 1 :	Ortszentrum
Fernziel Pikto 2:	Nicht Definiert		Nahziel Pikto 2:	Nicht Definiert

Anmerkung:	

Tafel 2

Größe: 900x200 Montageart: Fahne (zweiseitig)

Tafelnummer:	25.964.R2		Routen Pikto 1:	Nicht Definiert
Richtungspfeil:	Rechts		Routen Pikto 2:	Nicht Definiert
Fernziel Text:	Dornbirn		Nahziel Text:	Rankweil
Fernziel Km:	29		Nahziel Km:	5,2
Fernziel Pikto 1 :	Nicht Definiert		Nahziel Pikto 1 :	Nicht Definiert
Fernziel Pikto 2:	Nicht Definiert		Nahziel Pikto 2:	Nicht Definiert

Anmerkung:	

Radverkehrswegweisung Standortblatt 25.964.R

Montage

Lageskizze:



Montageskizze:

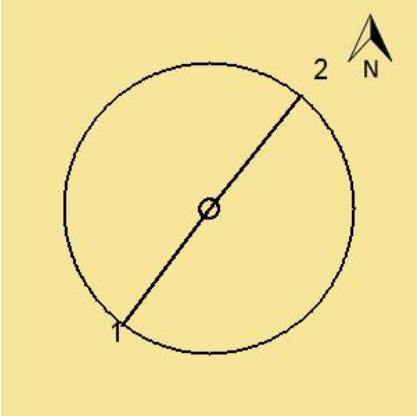

Tafelanordnung:

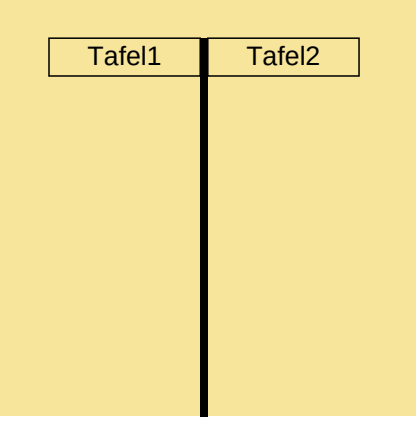

Befestigungsmaterial

Material	Stk.
NOVAL III. SB	1

Montagedatum:	
Nachbestellung Datum:	
Unterschrift:	