

Standort

| | | | |
|----------------|-----------|--------------------|-------------|
| Nummer: | 25.959.R | X Koordinate: | -55612.5 |
| Gemeinde: | Feldkirch | Y Koordinate: | 233489.9 |
| Zuständigkeit: | Feldkirch | Grundstücksnummer: | 92105-477/4 |

Steher

| | |
|------------------------|-----------------|
| Befestigung: | Wand |
| Montagehöhe: | 250 |
| Steher DN: | Nicht Definiert |
| Steher L: | Nicht Definiert |
| Anmerkung zur Montage: | |

Tafeln

Tafel 2

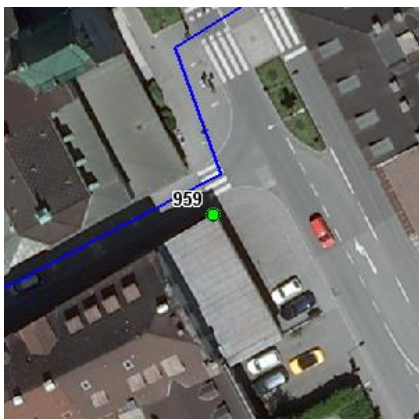
Größe: 400x200 Montageart: Portal (einseitig)

| | | | |
|-----------------|-----------|-----------------|-----------------|
| Tafelnummer: | 25.959.R2 | Routen Pikto 1: | Ortszentrum |
| Richtungspfeil: | Rechts | Routen Pikto 2: | Nicht Definiert |

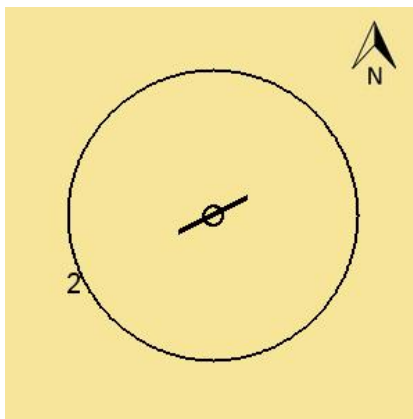
Anmerkung:

Montage

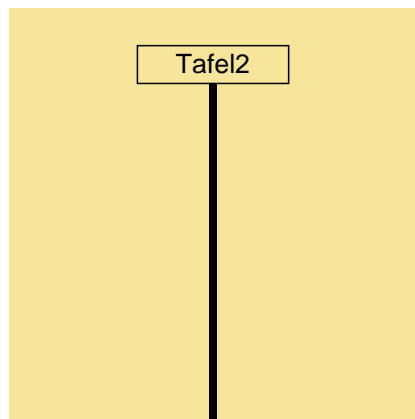
Lageskizze:



Montageskizze:



Tafelanordnung:



Befestigungsmaterial

| Material | Stk. |
|----------|------|
|----------|------|

| | |
|--------|---|
| HWBF40 | 1 |
|--------|---|

| | |
|-----------------------|--|
| Montagedatum: | |
| Nachbestellung Datum: | |
| Unterschrift: | |