

## Standort

Nummer:	25.1109.R	X Koordinate:	-54346.2
Gemeinde:	Feldkirch	Y Koordinate:	235212.7
Zuständigkeit:	Feldkirch	Grundstücksnummer:	92102-284/1

## Steher

Befestigung:	Neuer Steher
Montagehöhe:	250
Steher DN:	60mm
Steher L:	350cm
Anmerkung zur Montage:	

## Tafeln

### Tafel 1

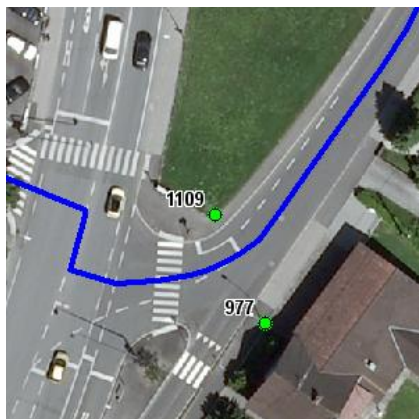
Größe: 400x200 Montageart: Fahne (zweiseitig)

Tafelnummer:	25.1109.R1	Routen Pikto 1:	2 - Dörfer Städte Route
Richtungspfeil:	Links	Routen Pikto 2:	Ortszentrum

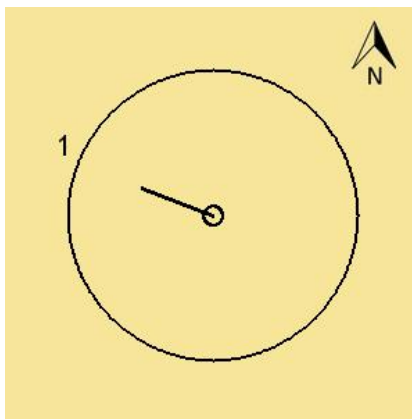
Anmerkung:

## Montage

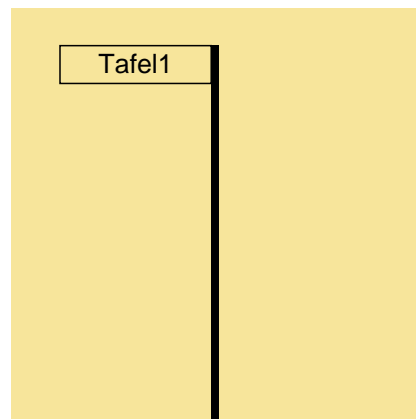
Lageskizze:



Montageskizze:



Tafelanordnung:



## Befestigungsmaterial

Material	Stk.
----------	------

NOVAL I. SB	1
-------------	---

Montagedatum:	
Nachbestellung Datum:	
Unterschrift:	