

Standort

Nummer:	25.1103.R	X Koordinate:	-55776.27
Gemeinde:	Feldkirch	Y Koordinate:	233524.28
Zuständigkeit:	Feldkirch	Grundstücksnummer:	92105-468/3

Steher

Befestigung:	Neuer Steher
Montagehöhe:	250
Steher DN:	60mm
Steher L:	350cm
Anmerkung zur Montage:	

Tafeln

Tafel 1

Größe: 900x200 Montageart: Portal (einseitig)

Tafelnummer:	25.1103.R1	Routen Pikto 1:	2 - Dörfer Städte Route
Richtungspfeil:	Gerade	Routen Pikto 2:	Nicht Definiert
Fernziel Text:	Dornbirn	Nahziel Text:	Rankweil
Fernziel Km:	30	Nahziel Km:	5,5
Fernziel Pikto 1 :	Nicht Definiert	Nahziel Pikto 1 :	Nicht Definiert
Fernziel Pikto 2:	Nicht Definiert	Nahziel Pikto 2:	Nicht Definiert

Anmerkung:

Tafel 3

Größe: 900x200 Montageart: Portal (einseitig)

Tafelnummer:	25.1103.R3	Routen Pikto 1:	1 - Ill Rhein Route
Richtungspfeil:	Links	Routen Pikto 2:	Nicht Definiert
Fernziel Text:	Lustenau	Nahziel Text:	Tosters
Fernziel Km:	29	Nahziel Km:	1,9
Fernziel Pikto 1 :	Nicht Definiert	Nahziel Pikto 1 :	Nicht Definiert
Fernziel Pikto 2:	Nicht Definiert	Nahziel Pikto 2:	Nicht Definiert

Anmerkung:

Tafel 5

Größe: 900x200 Montageart: Portal (einseitig)

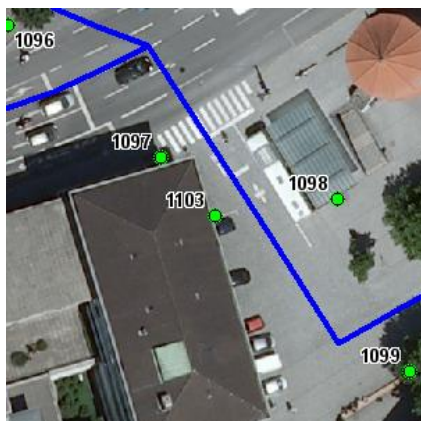
Tafelnummer:	25.1103.R5
Richtungspfeil:	Links
Fernziel Text:	Mauren
Fernziel Km:	5,4
Fernziel Pikto 1 :	FL
Fernziel Pikto 2:	Nicht Definiert

Routen Pikto 1:	Nicht Definiert
Routen Pikto 2:	Nicht Definiert
Nahziel Text:	Tisis
Nahziel Km:	1,9
Nahziel Pikto 1 :	Nicht Definiert
Nahziel Pikto 2:	Nicht Definiert

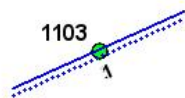
Anmerkung:

Montage

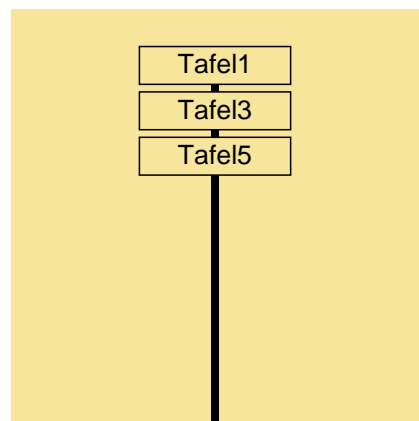
Lageskizze:



Montageskizze:



Tafelanordnung:



Befestigungsmaterial

Material	Stk.
AMB III	3

Montagedatum:	
Nachbestellung Datum:	
Unterschrift:	