

Standort

| | | | |
|----------------|-----------|--------------------|-------------|
| Nummer: | 25.1090.R | X Koordinate: | -56296.7 |
| Gemeinde: | Feldkirch | Y Koordinate: | 233079.1 |
| Zuständigkeit: | Feldkirch | Grundstücksnummer: | 92105-694/2 |

Steher

| | |
|------------------------|--|
| Befestigung: | Bestehender Steher |
| Montagehöhe: | 250 |
| Steher DN: | Nicht Definiert |
| Steher L: | Nicht Definiert |
| Anmerkung zur Montage: | Ampelmast, unter Ampel, beide Schilder höhengleich montieren |

Tafeln

Tafel 1

Größe: 200x400 Montageart: Portal (einseitig)

| | | | |
|-----------------|--------------|-----------------|-----------------|
| Tafelnummer: | 25.1090.R1 | Routen Pikto 1: | Ortszentrum |
| Richtungspfeil: | schräg Links | Routen Pikto 2: | Nicht Definiert |

Anmerkung:

Tafel 3

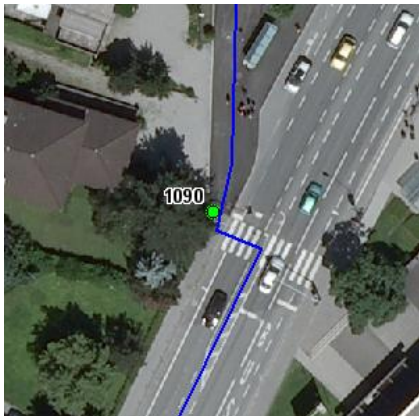
Größe: 200x400 Montageart: Portal (einseitig)

| | | | |
|-----------------|------------|-----------------|-----------------|
| Tafelnummer: | 25.1090.R3 | Routen Pikto 1: | Nicht Definiert |
| Richtungspfeil: | Gerade | Routen Pikto 2: | Nicht Definiert |

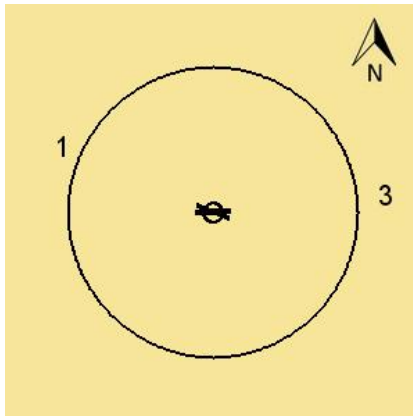
Anmerkung:

Montage

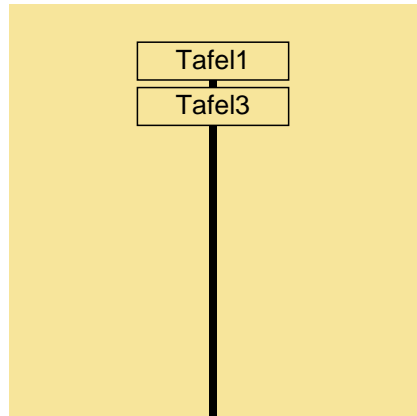
Lageskizze:



Montageskizze:



Tafelanordnung:



Befestigungsmaterial

| Material | Stk. |
|----------|------|
| AMB III | 2 |

| | |
|-----------------------|--|
| Montagedatum: | |
| Nachbestellung Datum: | |
| Unterschrift: | |