

## Standort

Nummer:	25.1084.R	X Koordinate:	-56979.3
Gemeinde:	Feldkirch	Y Koordinate:	232328
Zuständigkeit:	Feldkirch	Grundstücksnummer:	92124-.261

## Steher

Befestigung:	Bestehender Steher
Montagehöhe:	250
Steher DN:	Nicht Definiert
Steher L:	Nicht Definiert
Anmerkung zur Montage:	Beleuchtungsmast, unter bestehende Beschilderung, beide Schilder höhengleich montieren

## Tafeln

### Tafel 1

Größe: 200x400 Montageart: Portal (einseitig)

Tafelnummer:	25.1084.R1	Routen Pikto 1:	Ortszentrum
Richtungspfeil:	Gerade	Routen Pikto 2:	Nicht Definiert

Anmerkung:

--

### Tafel 3

Größe: 200x400 Montageart: Portal (einseitig)

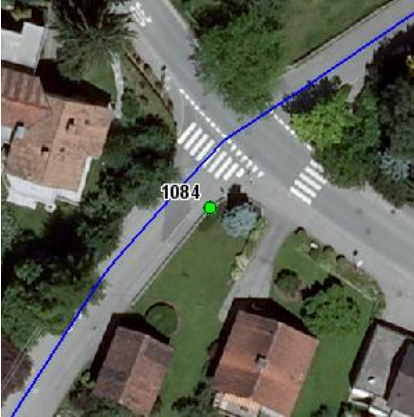
Tafelnummer:	25.1084.R3	Routen Pikto 1:	Nicht Definiert
Richtungspfeil:	Gerade	Routen Pikto 2:	Nicht Definiert

Anmerkung:

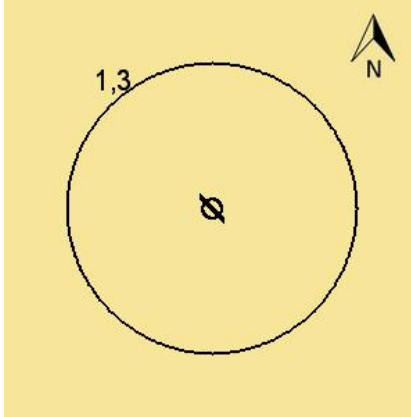
--

## Montage

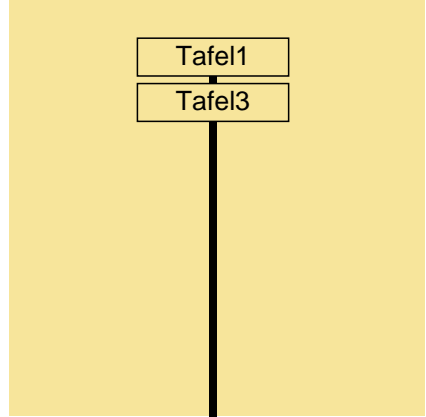
Lageskizze:



Montageskizze:



Tafelanordnung:



## Befestigungsmaterial

Material	Stk.
AMB III	2

Montagedatum:	
Nachbestellung Datum:	
Unterschrift:	