

## Standort

Nummer:	25.1078.R	X Koordinate:	-57584.7
Gemeinde:	Feldkirch	Y Koordinate:	231543.8
Zuständigkeit:	Feldkirch	Grundstücksnummer:	92124-1257

## Steher

Befestigung:	Bestehender Steher
Montagehöhe:	250
Steher DN:	Nicht Definiert
Steher L:	Nicht Definiert
Anmerkung zur Montage:	Laternenmast, über Wanderwegweiser

## Tafeln

### Tafel 2

Größe: 400x200 Montageart: Fahne (zweiseitig)

Tafelnummer:	25.1078.R2	Routen Pikto 1:	Nicht Definiert
Richtungspfeil:	Rechts	Routen Pikto 2:	Nicht Definiert

Anmerkung:

### Tafel 3

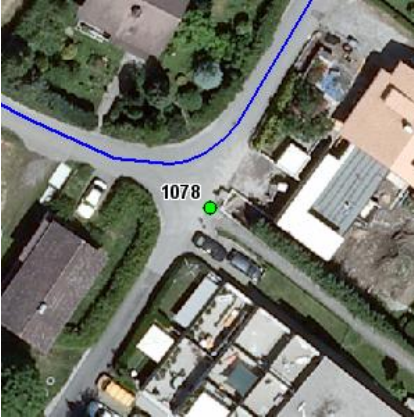
Größe: 400x200 Montageart: Fahne (einseitig)

Tafelnummer:	25.1078.R3	Routen Pikto 1:	Nicht Definiert
Richtungspfeil:	Links	Routen Pikto 2:	Nicht Definiert


Anmerkung:

## Montage

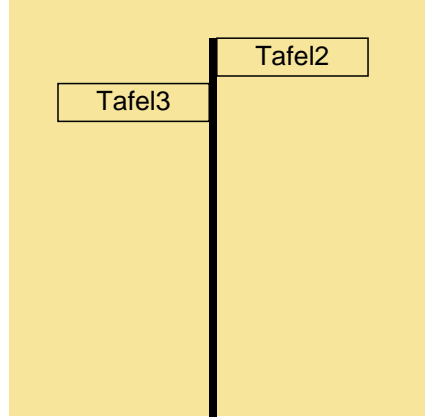
Lageskizze:



Montageskizze:



Tafelanordnung:



## Befestigungsmaterial

Material	Stk.
NOVAL I. SB	2

Montagedatum:	
Nachbestellung Datum:	
Unterschrift:	