

## Standort

Nummer:	25.1077.R	X Koordinate:	-57963.9
Gemeinde:	Feldkirch	Y Koordinate:	231847.5
Zuständigkeit:	Feldkirch	Grundstücksnummer:	92124-1252

## Steher

Befestigung:	Bestehender Steher
Montagehöhe:	250
Steher DN:	60mm
Steher L:	Nicht Definiert
Anmerkung zur Montage:	Radwegweiser ersetzen

## Tafeln

### Tafel 1

Größe: 400x200 Montageart: Fahne (zweiseitig)

Tafelnummer:	25.1077.R1	Routen Pikto 1:	Nicht Definiert
Richtungspfeil:	Links	Routen Pikto 2:	Nicht Definiert

Anmerkung:

### Tafel 2

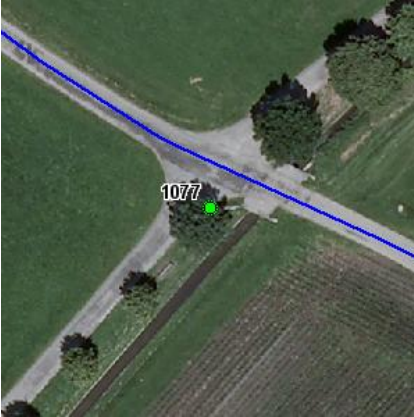
Größe: 400x200 Montageart: Fahne (zweiseitig)

Tafelnummer:	25.1077.R2	Routen Pikto 1:	Nicht Definiert
Richtungspfeil:	Rechts	Routen Pikto 2:	Nicht Definiert

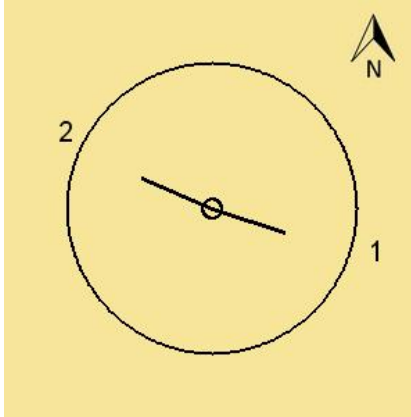
Anmerkung:

## Montage

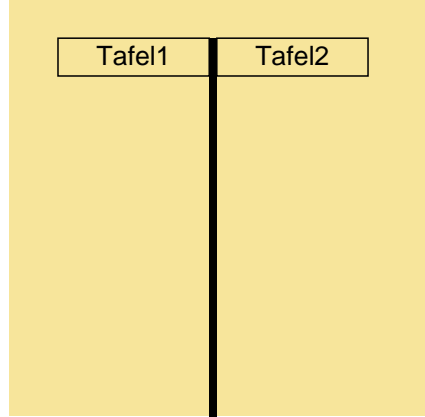
Lageskizze:



Montageskizze:



Tafelanordnung:



## Befestigungsmaterial

Material	Stk.
NOVAL III. SB	1

Montagedatum:	
Nachbestellung Datum:	
Unterschrift:	