

Standort

Nummer:	25.1060.R	X Koordinate:	-57021.4
Gemeinde:	Feldkirch	Y Koordinate:	235288.3
Zuständigkeit:	Feldkirch	Grundstücksnummer:	92116-4162/5

Steher

Befestigung:	Bestehender Steher
Montagehöhe:	150
Steher DN:	Nicht Definiert
Steher L:	Nicht Definiert
Anmerkung zur Montage:	unter bestehende Beschilderung, vorhandene Straßenwegweiser "Bangs CH"/"Ruggell FL"

Tafeln

Tafel 1

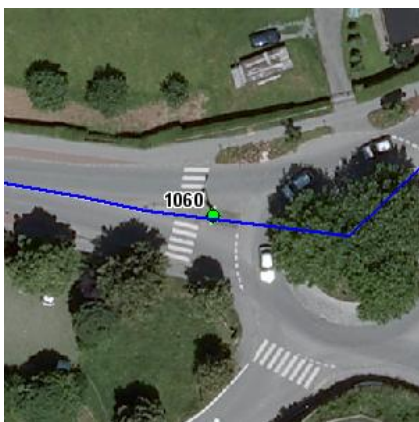
Größe: 400x200 Montageart: Portal (einseitig)

Tafelnummer:	25.1060.R1	Routen Pikto 1:	Nicht Definiert
Richtungspfeil:	Rechts	Routen Pikto 2:	Nicht Definiert

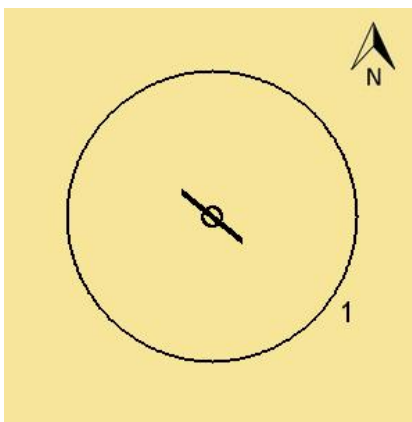
Anmerkung:

Montage

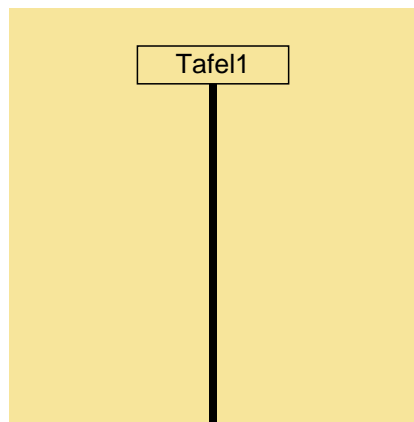
Lageskizze:



Montageskizze:



Tafelanordnung:



Befestigungsmaterial

Material	Stk.
AMB III	1

Montagedatum:	
Nachbestellung Datum:	
Unterschrift:	