

Standort

Nummer:	25.1057.R	X Koordinate:	-57217.1
Gemeinde:	Feldkirch	Y Koordinate:	235295.4
Zuständigkeit:	Feldkirch	Grundstücksnummer:	92116-4171

Steher

Befestigung:	Neuer Steher
Montagehöhe:	250
Steher DN:	60mm
Steher L:	350cm
Anmerkung zur Montage:	neuer Steher bzw. an bestehenden Steher anstelle des VZ "Vorrangstraße Ende" (weil nicht notwendig)

Tafeln

Tafel 1

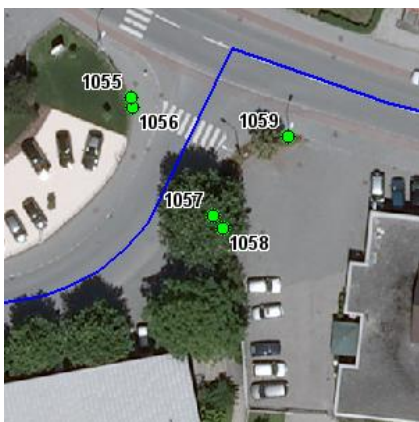
Größe: 200x400 Montageart: Portal (einseitig)

Tafelnummer:	25.1057.R1	Routen Pikto 1:	Nicht Definiert
Richtungspfeil:	gebogen Rechts	Routen Pikto 2:	Nicht Definiert

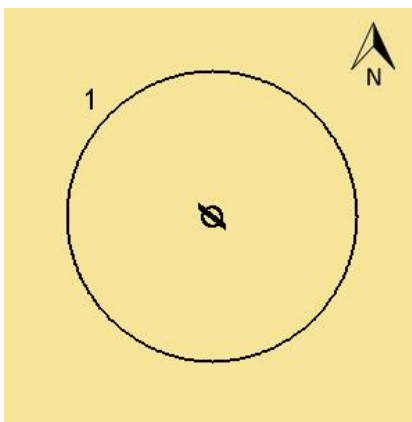
Anmerkung:

Montage

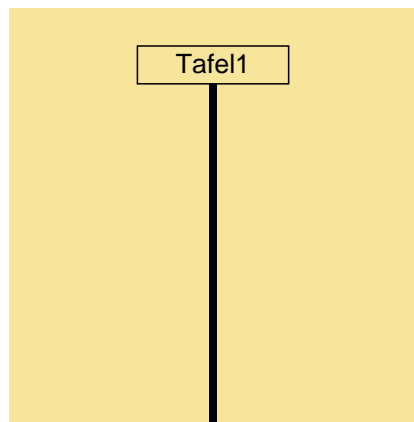
Lageskizze:



Montageskizze:



Tafelanordnung:



Befestigungsmaterial

Material	Stk.
AMB III	1

Montagedatum:	
Nachbestellung Datum:	
Unterschrift:	