

Standort

Nummer:	25.1048.R	X Koordinate:	-59732.9
Gemeinde:	Feldkirch	Y Koordinate:	236773.7
Zuständigkeit:	Feldkirch	Grundstücksnummer:	92116-4204

Steher

Befestigung:	Bestehender Steher
Montagehöhe:	250
Steher DN:	60mm
Steher L:	Nicht Definiert
Anmerkung zur Montage:	Radwegweiser tauschen

Tafeln

Tafel 1

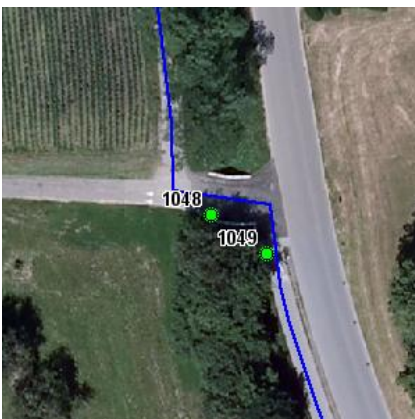
Größe: 200x400 Montageart: Portal (einseitig)

Tafelnummer:	25.1048.R1	Routen Pikto 1:	Nicht Definiert
Richtungspfeil:	S-Pfeil Links	Routen Pikto 2:	Nicht Definiert

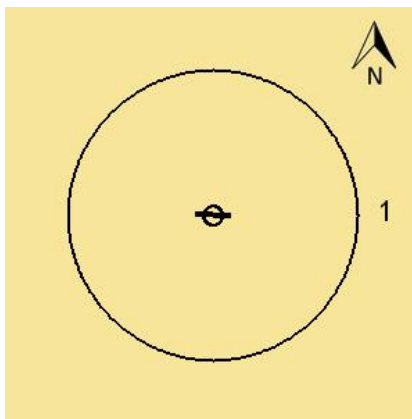
Anmerkung:

Montage

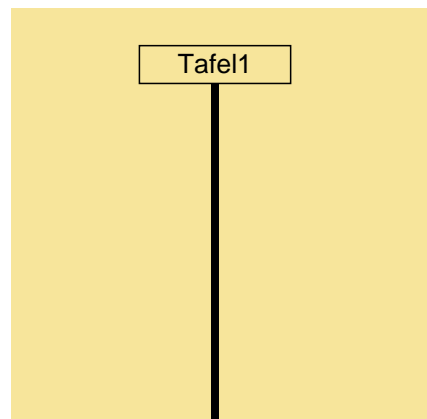
Lageskizze:



Montageskizze:



Tafelanordnung:



Befestigungsmaterial

Material	Stk.
----------	------

AMB III	1
---------	---

Montagedatum:	
Nachbestellung Datum:	
Unterschrift:	