

Standort

Nummer:	25.1022.R	X Koordinate:	-56048.7
Gemeinde:	Feldkirch	Y Koordinate:	234551
Zuständigkeit:	Feldkirch	Grundstücksnummer:	92102-3415/1

Steher

Befestigung:	Bestehender Steher
Montagehöhe:	250
Steher DN:	Nicht Definiert
Steher L:	Nicht Definiert
Anmerkung zur Montage:	Beleuchtungsmast

Tafeln

Tafel 1

Größe: 400x200 Montageart: Fahne (einseitig)

Tafelnummer:	25.1022.R1	Routen Pikto 1:	Nicht Definiert
Richtungspfeil:	Links	Routen Pikto 2:	Nicht Definiert

Anmerkung:

Tafel 2


Größe: 400x200 Montageart: Fahne (einseitig)

Tafelnummer:	25.1022.R2	Routen Pikto 1:	Nicht Definiert
Richtungspfeil:	Rechts	Routen Pikto 2:	Nicht Definiert

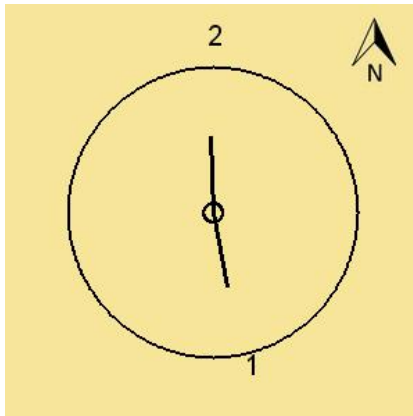
Anmerkung:

Montage

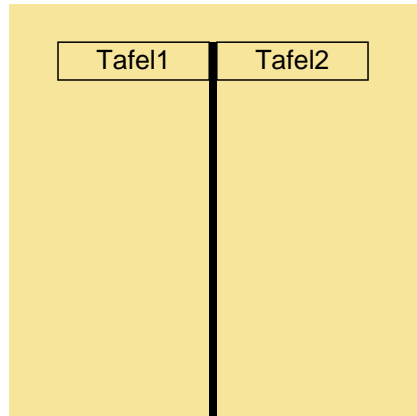
Lageskizze:



Montageskizze:



Tafelanordnung:



Befestigungsmaterial

Material	Stk.
NOVAL III. SB	1

Montagedatum:	
Nachbestellung Datum:	
Unterschrift:	