Radverkehrswegweisung Standortblatt 25.1021.R

Standort

Nummer:	25.1021.R		X Koordinate:	-56038.8
Gemeinde:	Feldkirch		Y Koordinate:	234681.8
Zuständigkeit:	Feldkirch		Grundstücksnummer:	92102-5089/2

Steher

Befestigung:	Bestehender Steher
Montagehöhe:	250
Steher DN:	Nicht Definiert
Steher L:	Nicht Definiert
Anmerkung zur Montage:	unter Spiegel

Tafeln

Tafel 1

Größe: 400x200 Montageart: Fahne (einseitig)

Tafelnummer:	25.1021.R1	Routen Pikto 1:	Nicht Definiert
Richtungspfeil:	Links	Routen Pikto 2:	Nicht Definiert

Anmerkung:

Tafel 2

Größe: 400x200 Montageart: Fahne (einseitig)

Tafelnummer:	25.1021.R2	Routen Pikto 1:	Nicht Definiert
Richtungspfeil:	Rechts	Routen Pikto 2:	Nicht Definiert

Anmerkung:

Radverkehrswegweisung Standortblatt 25.1021.R

Montage

Lageskizze:



Montageskizze:

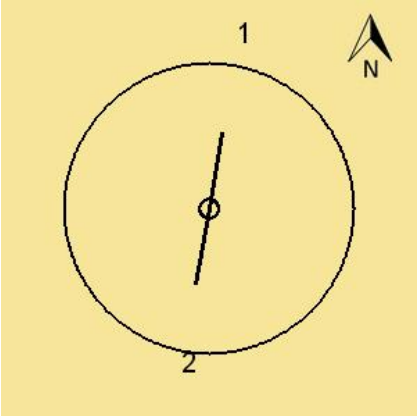

Tafelanordnung:

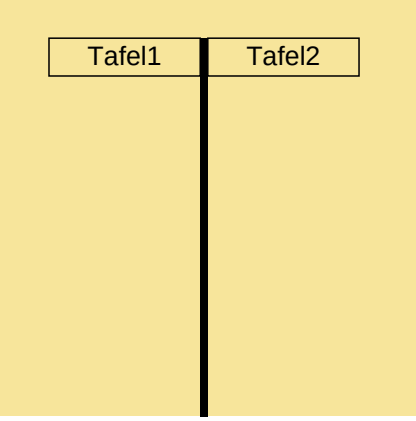

Befestigungsmaterial

Material	Stk.
NOVAL III. SB	1

Montagedatum:	
Nachbestellung Datum:	
Unterschrift:	