

## Standort

Nummer:	25.1012.R	X Koordinate:	-55929.7
Gemeinde:	Feldkirch	Y Koordinate:	235755.3
Zuständigkeit:	Feldkirch	Grundstücksnummer:	92102-3799

## Steher

Befestigung:	Bestehender Steher
Montagehöhe:	250
Steher DN:	Nicht Definiert
Steher L:	Nicht Definiert
Anmerkung zur Montage:	Beleuchtungsmast

## Tafeln

### Tafel 1

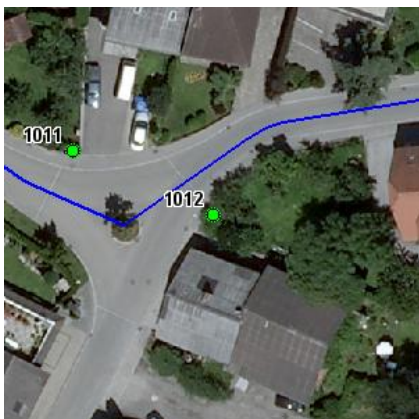
Größe: 400x200 Montageart: Portal (einseitig)

Tafelnummer:	25.1012.R1	Routen Pikto 1:	Nicht Definiert
Richtungspfeil:	Links	Routen Pikto 2:	Nicht Definiert

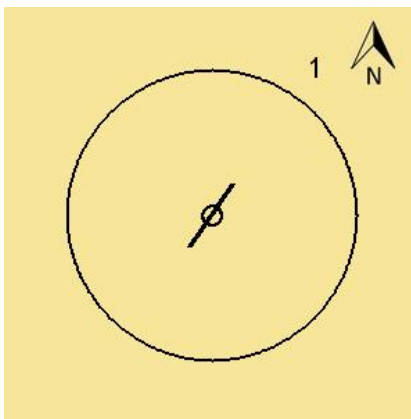
Anmerkung:

## Montage

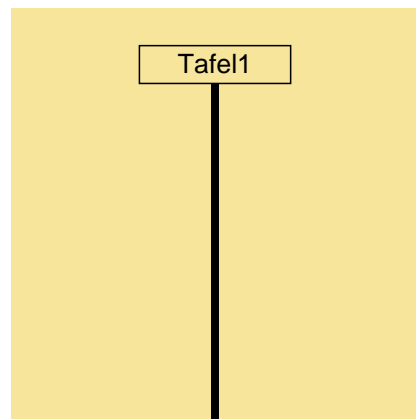
Lageskizze:



Montageskizze:



Tafelanordnung:



## Befestigungsmaterial

Material	Stk.
----------	------

AMB III	1
---------	---

Montagedatum:	
Nachbestellung Datum:	
Unterschrift:	