Radverkehrswegweisung Standortblatt 20.665.R

Standort

Nummer:	20.665.R		X Koordinate:	-44823.6
Gemeinde:	Dornbirn		Y Koordinate:	253361
Zuständigkeit:	Dornbirn		Grundstücksnummer:	92001-10900/1

Steher

Befestigung:	Neuer Steher
Montagehöhe:	250
Steher DN:	60mm
Steher L:	350cm
Anmerkung zur Montage:	

Tafeln

Tafel 1

Größe: 900x200 Montageart: Fahne (zweiseitig)

Tafelnummer:	20.665.R1		Routen Pikto 1:	Nicht Definiert
Richtungspfeil:	Rechts		Routen Pikto 2:	Nicht Definiert
Fernziel Text:	Bregenz		Nahziel Text:	Schwarzach
Fernziel Km:	13		Nahziel Km:	5,4
Fernziel Pikto 1 :	Nicht Definiert		Nahziel Pikto 1 :	Nicht Definiert
Fernziel Pikto 2:	Nicht Definiert		Nahziel Pikto 2:	Nicht Definiert

Anmerkung:

Tafel 3

Größe: 900x200 Montageart: Fahne (zweiseitig)

Tafelnummer:	20.665.R3		Routen Pikto 1:	Nicht Definiert
Richtungspfeil:	Rechts		Routen Pikto 2:	Nicht Definiert
Fernziel Text:	Feldkirch		Nahziel Text:	Hohenems
Fernziel Km:	30		Nahziel Km:	9,2
Fernziel Pikto 1 :	Nicht Definiert		Nahziel Pikto 1 :	Nicht Definiert
Fernziel Pikto 2:	Nicht Definiert		Nahziel Pikto 2:	Nicht Definiert

Anmerkung:

Radverkehrswegweisung Standortblatt 20.665.R

Montage

Lageskizze:

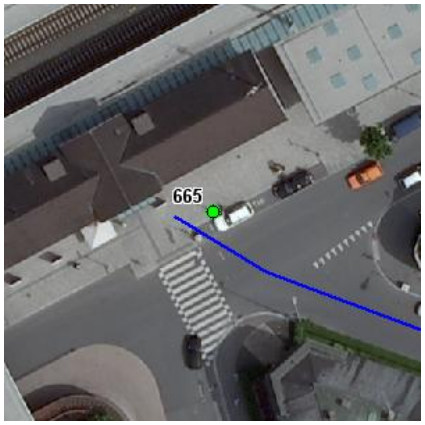

Montageskizze:

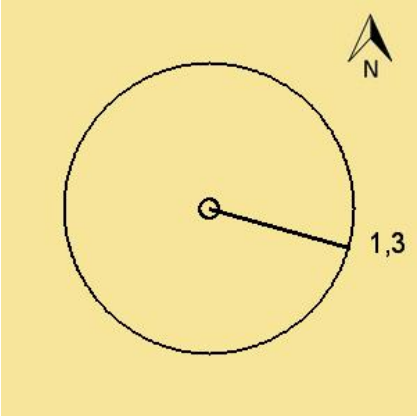

Tafelanordnung:

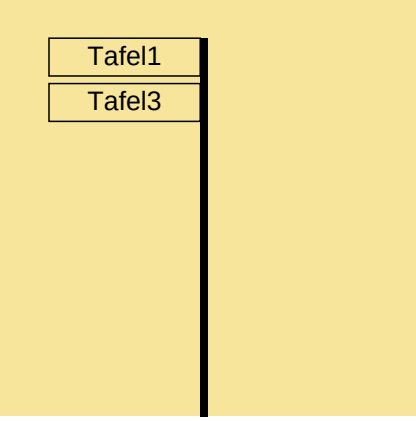

Befestigungsmaterial

Material	Stk.
NOVAL I. SB	2

Montagedatum:	
Nachbestellung Datum:	
Unterschrift:	