

Standort

Nummer:	20.197.R	X Koordinate:	-44592.4
Gemeinde:	Dornbirn	Y Koordinate:	252056.2
Zuständigkeit:	Land	Grundstücksnummer:	92001-.183

Steher

Befestigung:	Bestehender Steher
Montagehöhe:	250
Steher DN:	Nicht Definiert
Steher L:	Nicht Definiert
Anmerkung zur Montage:	

Tafeln

Tafel 1

Größe: 900x200 Montageart: Fahne (zweiseitig)

Tafelnummer:	20.197.R1	Routen Pikto 1:	5 - Dornbirn Gaißau Route
Richtungspfeil:	Links	Routen Pikto 2:	Nicht Definiert
Fernziel Text:	Gaißau	Nahziel Text:	Lustenau
Fernziel Km:	19	Nahziel Km:	8,3
Fernziel Pikto 1 :	Nicht Definiert	Nahziel Pikto 1 :	Nicht Definiert
Fernziel Pikto 2:	Nicht Definiert	Nahziel Pikto 2:	Nicht Definiert

Anmerkung:

Tafel 2

Größe: 900x200 Montageart: Fahne (zweiseitig)

Tafelnummer:	20.197.R2	Routen Pikto 1:	2 - Dörfer Städte Route
Richtungspfeil:	Links	Routen Pikto 2:	Nicht Definiert
Fernziel Text:	Bregenz	Nahziel Text:	Schwarzach
Fernziel Km:	14	Nahziel Km:	6,2
Fernziel Pikto 1 :	Nicht Definiert	Nahziel Pikto 1 :	Nicht Definiert
Fernziel Pikto 2:	Nicht Definiert	Nahziel Pikto 2:	Nicht Definiert

Anmerkung:

verkehrte Fahne

Tafel 3

Größe: 900x200 Montageart: Fahne (zweiseitig)

Tafelnummer:	20.197.R3
Richtungspfeil:	Links
Fernziel Text:	Dornbirn
Fernziel Km:	0,9
Fernziel Pikto 1 :	Ortszentrum
Fernziel Pikto 2:	Nicht Definiert

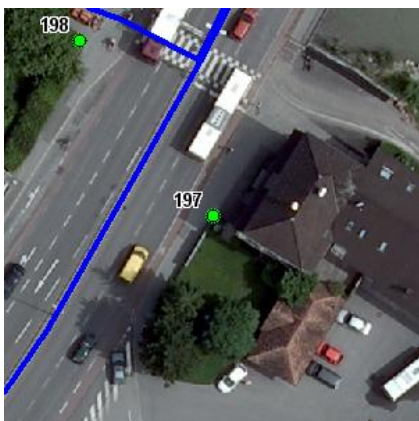
Routen Pikto 1:	5 - Dornbirn Gaißau Route
Routen Pikto 2:	Nicht Definiert
Nahziel Text:	Nicht Definiert
Nahziel Km:	
Nahziel Pikto 1 :	Nicht Definiert
Nahziel Pikto 2:	Nicht Definiert

Anmerkung:

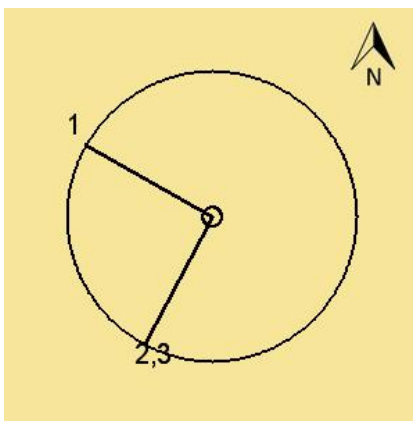
verkehrte Fahne

Montage

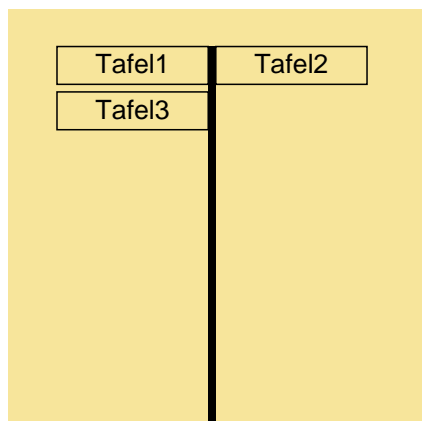
Lageskizze:



Montageskizze:



Tafelanordnung:



Befestigungsmaterial

Material	Stk.
NOVAL I. SB	3

Montagedatum:	
Nachbestellung Datum:	
Unterschrift:	