

## Standort

Nummer:	20.193.R	X Koordinate:	-44977.9
Gemeinde:	Dornbirn	Y Koordinate:	251593.2
Zuständigkeit:	Dornbirn	Grundstücksnummer:	92001-.203

## Steher

Befestigung:	Bestehender Steher
Montagehöhe:	250
Steher DN:	Nicht Definiert
Steher L:	Nicht Definiert
Anmerkung zur Montage:	

## Tafeln

### Tafel 1

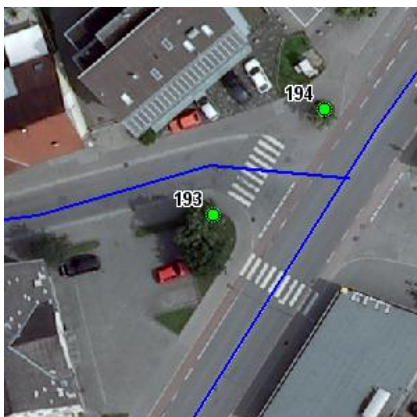
Größe: 400x200 Montageart: Fahne (zweiseitig)

Tafelnummer:	20.193.R1	Routen Pikto 1:	2 - Dörfer Städte Route
Richtungspfeil:	Links	Routen Pikto 2:	Nicht Definiert

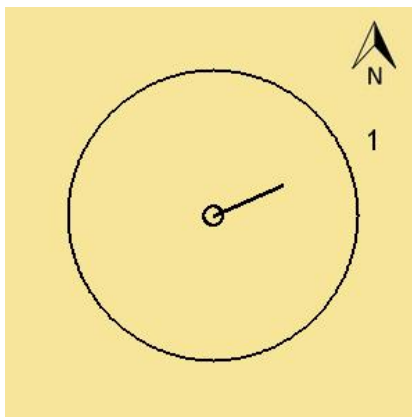
Anmerkung:

## Montage

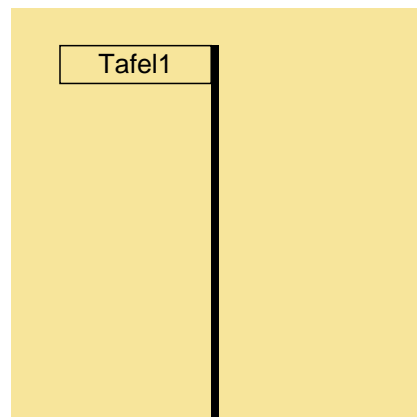
Lageskizze:



Montageskizze:



Tafelanordnung:



## Befestigungsmaterial

Material	Stk.
----------	------

NOVAL I. SB	1
-------------	---

Montagedatum:	
Nachbestellung Datum:	
Unterschrift:	