

## Standort

|                |          |                    |               |
|----------------|----------|--------------------|---------------|
| Nummer:        | 20.177.R | X Koordinate:      | -45820.5      |
| Gemeinde:      | Dornbirn | Y Koordinate:      | 252930.7      |
| Zuständigkeit: | Dornbirn | Grundstücksnummer: | 92001-1177/38 |

## Steher

|                        |                    |
|------------------------|--------------------|
| Befestigung:           | Bestehender Steher |
| Montagehöhe:           | 250                |
| Steher DN:             | Nicht Definiert    |
| Steher L:              | Nicht Definiert    |
| Anmerkung zur Montage: |                    |

## Tafeln

### Tafel 1

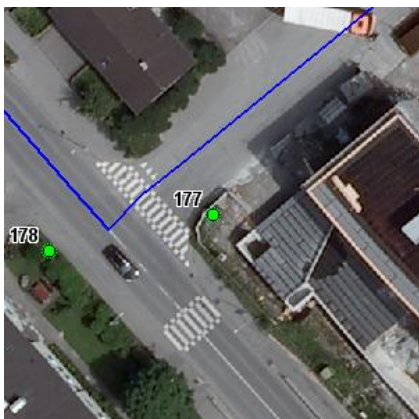
Größe: 400x200 Montageart: Fahne (zweiseitig)

|                 |           |                 |                           |
|-----------------|-----------|-----------------|---------------------------|
| Tafelnummer:    | 20.177.R1 | Routen Pikto 1: | 5 - Dornbirn Gaißau Route |
| Richtungspfeil: | Links     | Routen Pikto 2: | Nicht Definiert           |

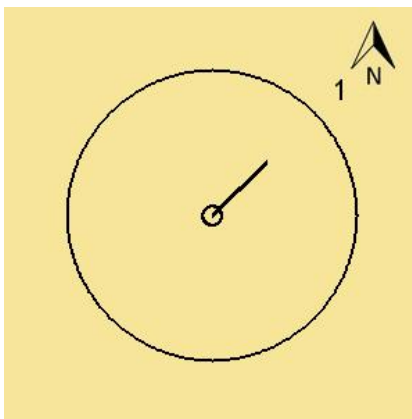
Anmerkung:

## Montage

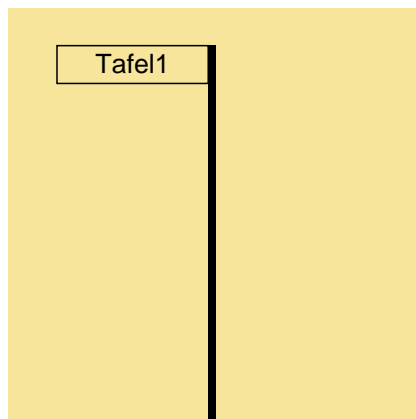
Lageskizze:



Montageskizze:



Tafelanordnung:



## Befestigungsmaterial

| Material | Stk. |
|----------|------|
|----------|------|

|             |   |
|-------------|---|
| NOVAL I. SB | 1 |
|-------------|---|

|                       |  |
|-----------------------|--|
| Montagedatum:         |  |
| Nachbestellung Datum: |  |
| Unterschrift:         |  |