

## Standort

Nummer:	20.172.R	X Koordinate:	-46783.3
Gemeinde:	Dornbirn	Y Koordinate:	252839.4
Zuständigkeit:	Dornbirn	Grundstücksnummer:	92001-19353/4

## Steher

Befestigung:	Bestehender Steher
Montagehöhe:	250
Steher DN:	Nicht Definiert
Steher L:	Nicht Definiert
Anmerkung zur Montage:	Tafel 1 und 2 auf gleicher Höhe montieren, Portalwegweiser

## Tafeln

### Tafel 1

Größe: 900x200 Montageart: Portal (einseitig)

Tafelnummer:	20.172.R1	Routen Pikto 1:	5 - Dornbirn Gaißau Route
Richtungspfeil:	Rechts	Routen Pikto 2:	Nicht Definiert
Fernziel Text:	Dornbirn	Nahziel Text:	Nicht Definiert
Fernziel Km:	3,8	Nahziel Km:	
Fernziel Pikto 1 :	Ortszentrum	Nahziel Pikto 1 :	Nicht Definiert
Fernziel Pikto 2:	Nicht Definiert	Nahziel Pikto 2:	Nicht Definiert

Anmerkung:

### Tafel 2

Größe: 900x200 Montageart: Portal (einseitig)

Tafelnummer:	20.172.R2	Routen Pikto 1:	5 - Dornbirn Gaißau Route
Richtungspfeil:	Links	Routen Pikto 2:	Nicht Definiert
Fernziel Text:	Dornbirn	Nahziel Text:	Nicht Definiert
Fernziel Km:	3,8	Nahziel Km:	
Fernziel Pikto 1 :	Ortszentrum	Nahziel Pikto 1 :	Nicht Definiert
Fernziel Pikto 2:	Nicht Definiert	Nahziel Pikto 2:	Nicht Definiert

Anmerkung:

## Tafel 3

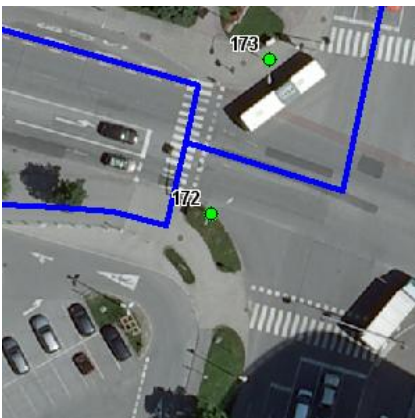
Größe: 400x200 Montageart: Fahne (einseitig)

Tafelnummer:	20.172.R3	Ruten Pikto 1:	5 - Dornbirn Gaißau Route
Richtungspfeil:	Gerade	Ruten Pikto 2:	Nicht Definiert

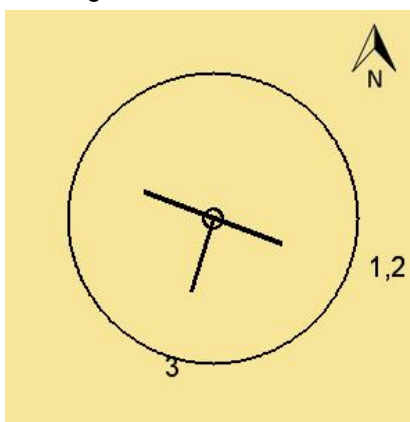
Anmerkung:

## Montage

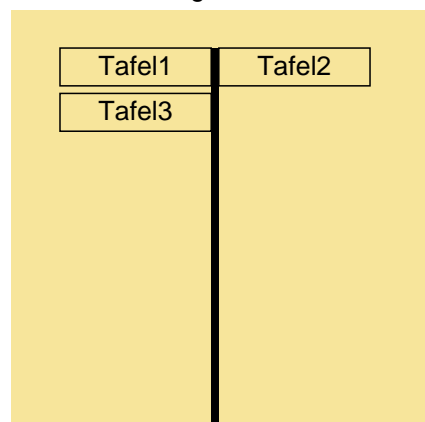
Lageskizze:



Montageskizze:



Tafelanordnung:



## Befestigungsmaterial

Material	Stk.
NOVAL I. SB	1
AMB III	2

Montagedatum:	
Nachbestellung Datum:	
Unterschrift:	